



АДМИНИСТРАЦИЯ КУШВИНСКОГО ГОРОДСКОГО ОКРУГА ПОСТАНОВЛЕНИЕ

От №
г. Кушва

Об утверждении границ прилегающих к некоторым организациям и объектам территорий, на которых не допускается розничная продажа алкогольной продукции на территории Кушвинского городского округа

В соответствии со статьей 16 Федерального закона от 22.11.1995 № 171-ФЗ «О государственном регулировании производства и оборота этилового спирта, алкогольной и спиртосодержащей продукции и об ограничении потребления (распития) алкогольной продукции», постановлением Правительства Российской Федерации от 23.12.2020 № 2220 «Об утверждении Правил определения органами местного самоуправления границ прилегающих территорий, на которых не допускается розничная продажа алкогольной продукции и розничная продажа алкогольной продукции при оказании услуг общественного питания», руководствуясь Уставом Кушвинского городского округа, администрация Кушвинского городского округа **ПОСТАНОВЛЯЕТ:**

1. Утвердить:

- 1) перечень детских, образовательных и медицинских организаций, объектов спорта, вокзалов, на прилегающих территориях которых не допускается розничная продажа алкогольной продукции (приложение № 1);
- 2) схемы границ прилегающих территорий с указанием объектов, на прилегающей территории которых не допускается розничная продажа алкогольной продукции (приложение № 2).

2. Рабочей группе по определению границ прилегающих к некоторым организациям и объектам территорий, на которых не допускается розничная продажа алкогольной продукции в Кушвинском городском округе, утвержденной постановлением администрации Кушвинского городского округа от 28.07.2021 № 1001:

2.1. не реже одного раза в год проводить мониторинг открытия и закрытия организаций (учреждений) и (или) объектов, указанных в приложении № 1 к настоящему постановлению.

2.2. по результатам мониторинга вносить изменения в схемы и в перечень организаций (учреждений) и (или) объектов, указанных в приложении № 1 к настоящему постановлению.

3. При возникновении спорных вопросов по определению границ прилегающих территорий к организациям и (или) объектам, в которых не

ДОКУМЕНТ ПОДПИСАН
ЭЛЕКТРОННОЙ ПОДПИСЬЮ
Сертификат 161B03CC5407F53A14B37B16723588A6D07FCA67
Владелец Слепухин Михаил Владимирович
Действителен с 19.08.2021 по 19.11.2022

допускается розничная продажа алкогольной продукции на территории Кушвинского городского округа руководствоваться кадастровым планом земельного участка.

4. Отделу по развитию потребительского рынка, предпринимательства, транспорта и экологии администрации Кушвинского городского округа в срок не позднее 1 месяца с даты принятия настоящего постановления направить его копию в Министерство агропромышленного комплекса и потребительского рынка Свердловской области.

5. Признать утратившими силу постановление администрации Кушвинского городского округа от 03.07.2015 № 925 «Об утверждении границ прилегающих к некоторым организациям и объектам территорий, на которых не допускается розничная продажа алкогольной продукции на территории Кушвинского городского округа» (с изменениями от 02.10.2015 № 1421, от 24.12.2015 № 1920, от 16.08.2018 № 1068).

6. Опубликовать настоящее постановление в газете «Муниципальный вестник» и разместить на официальном сайте Кушвинского городского округа в сети «Интернет».

7. Контроль над исполнением настоящего постановления оставляю за собой.

Глава городского округа

М.В. Слепухин

ПРИЛОЖЕНИЕ № 1
к постановлению администрации
Кушвинского городского округа
от _____ № _____

**Перечень
детских, образовательных, медицинских организаций, объектов спорта и
вокзалов, на прилегающих территориях которых не допускается
розничная продажа алкогольной продукции**

| № п/п | Наименование учреждения, организации | Адрес расположения | Наличие схемы границ прилегающих территорий |
|-------|---|--|---|
| 1. | Муниципальное автономное образовательное учреждение средняя общеобразовательная школа № 1 (МАОУ СОШ № 1) | г. Кушва, ул. Союзов, 14 | Схема № 1 |
| 2. | Муниципальное автономное образовательное учреждение средняя общеобразовательная школа № 3 (МАОУ СОШ № 3) | г. Кушва, ул. Строителей, 10 | Схема № 2 |
| 3. | Муниципальное автономное образовательное учреждение средняя общеобразовательная школа № 4 (МАОУ СОШ № 4) | г. Кушва, пл. Культуры, 2 | Схема № 3 |
| 4. | Муниципальное автономное образовательное учреждение средняя общеобразовательная школа № 6 с углубленным изучением отдельных предметов (МАОУ СОШ № 6) | г. Кушва, пер. Свердлова, 5 | Схема № 4 |
| 5. | Муниципальное автономное образовательное учреждение средняя общеобразовательная школа № 10 (МАОУ СОШ № 10) | г. Кушва, ул.Прокофьева, 9 | Схема № 5 |
| 6. | | г. Кушва, ул.Дзержинского, 1 | Схема № 6 |
| 7. | | г.Кушва, ул.Лесорубов, 15 | Схема № 7 |
| 8. | Муниципальное автономное образовательное учреждение средняя общеобразовательная школа № 20 (МАОУ СОШ № 20) | пос. Баранчинский, ул. Победы, 9 | Схема № 8 |
| 9. | | пос. Баранчинский, ул. Красноармейская, 9 | Схема № 9 |
| 10. | Муниципальное автономное образовательное учреждение средняя общеобразовательная школа пос. Азиатский | пос. Азиатский, ул. Стадионная, 16 | Схема № 10 |

| | | | |
|-----|--|---|------------|
| | (МАОУ СОШ пос. Азиатский) | | |
| 11. | Муниципальное автономное дошкольное образовательное учреждение № 5 (МАДОУ № 5) | г. Кушва, ул. Кузьмина, 35 | Схема № 11 |
| 12. | Муниципальное автономное дошкольное образовательное учреждение № 9 (МАДОУ № 9) | г. Кушва, ул. Союзов, 5 | Схема № 12 |
| 13. | Муниципальное автономное дошкольное образовательное учреждение № 10 (МАДОУ № 10) | г. Кушва, ул. Красноармейская, 17 | Схема № 13 |
| 14. | Муниципальное автономное дошкольное образовательное учреждение № 12 (МАДОУ № 12) | г. Кушва, ул. Рабочая, 50г | Схема № 14 |
| 15. | Муниципальное автономное дошкольное образовательное учреждение № 18 (МАДОУ № 18) | г. Кушва, ул. Ленина, 176 | Схема № 15 |
| 16. | Муниципальное автономное дошкольное образовательное учреждение № 23 (МАДОУ № 23) | г. Кушва, ул. Линейная, 25 | Схема № 16 |
| 17. | Муниципальное автономное дошкольное образовательное учреждение № 24 (МАДОУ № 24) | пос. Баранчинский, пер. Квартальный, 17 | Схема № 17 |
| 18. | Муниципальное автономное дошкольное образовательное учреждение № 25 (МАДОУ № 25) | г. Кушва, ул. Красноармейская, 4 | Схема № 18 |
| 19. | Муниципальное автономное дошкольное образовательное учреждение № 30 (МАДОУ № 30) | г. Кушва, ул. Союзов, 25 | Схема № 19 |
| 20. | Муниципальное автономное дошкольное образовательное учреждение № 31 (МАДОУ № 31) | г. Кушва, ул. Линейная, 23 | Схема № 20 |
| 21. | Муниципальное автономное дошкольное образовательное учреждение № 32 (МАДОУ № 32) | пос. Баранчинский, ул. Луначарского, 10 | Схема № 21 |
| 22. | Муниципальное автономное дошкольное образовательное учреждение № 58 (МАДОУ № 58) | г. Кушва, ул. Гвардейцев, 5 | Схема № 22 |
| 23. | Муниципальное автономное дошкольное образовательное учреждение № 59 (МАДОУ № 59) | пос. Баранчинский, ул. Володарского, 22 | Схема № 23 |
| 24. | Муниципальное автономное дошкольное образовательное учреждение № 32 (МАДОУ № 32) | г. Кушва, ул. Красноармейская, 12а | Схема № 24 |
| 25. | Муниципальное автономное дошкольное образовательное учреждение № 58 (МАДОУ № 58) | г. Кушва, ул. Энергетиков, ба | Схема № 25 |
| 26. | Муниципальное автономное дошкольное образовательное учреждение № 59 (МАДОУ № 59) | г. Кушва, ул. Маяковского, 7 | Схема № 26 |

| | | | |
|-----|--|---|------------|
| | (МАДОУ № 59) | | |
| 27. | Муниципальное автономное дошкольное образовательное учреждение № 61 (МАДОУ № 61) | г. Кушва, ул. Гвардейцев, 8 в | Схема № 27 |
| 28. | Муниципальное автономное дошкольное образовательное учреждение № 62 (МАДОУ № 62) | г. Кушва, ул. Маяковского, 9 | Схема № 28 |
| 29. | Муниципальное автономное учреждение дополнительного образования «Дом детского творчества» | г. Кушва, ул. Фадеевых, 37 | Схема № 29 |
| 30. | (МАУ ДО ДДТ) | г. Кушва, ул. Первомайская, 41 | Схема № 30 |
| 31. | Муниципальное автономное учреждение дополнительного образования Центр внеклассной работы «Факел» | пос. Баранчинский, ул. Коммуны, 47 | Схема № 31 |
| 32. | (МАУ ДО ЦВР «Факел») | пос. Баранчинский, ул. Революции, 21 | Схема № 32 |
| 33. | Государственное автономное профессиональное образовательное учреждение Свердловской области «Баранчинский электромеханический техникум» | г. Кушва, ул. Маяковского, 13 | Схема № 33 |
| 34. | (ГАПОУ СО «Баранчинский электромеханический техникум») | пос. Баранчинский, ул. Коммуны, 4 | Схема № 34 |
| 35. | Муниципальное автономное учреждение дополнительного образования Кушвинского городского округа «Кушвинская детская музыкальная школа» | г. Кушва, ул. Луначарского, 5 | Схема № 35 |
| 36. | Муниципальное автономное учреждение дополнительного образования «Детская художественная школа Кушвинского городского округа» | г. Кушва, ул. Кузьмина, 9 | Схема № 36 |
| 37. | Муниципальное автономное учреждение дополнительного образования Кушвинского городского округа «Кушвинская детская музыкальная школа» (музыкальное отделение) | г. Кушва, ул. Станционная, 80 «а» | Схема № 37 |
| | Муниципальное автономное учреждение дополнительного | | |

| | | | |
|-----|--|---|------------|
| | образования «Детская художественная школа Кушвинского городского округа» (филиал) | | |
| 38. | Муниципальное автономное учреждение дополнительного образования Кушвинского городского округа | пос. Баранчинский, ул. Республики, 6 — художественное отделение | Схема № 38 |
| 39. | «Баранчинская детская школа искусств» | пос. Баранчинский, ул. Ленина, 29 – музыкальное отделение | Схема № 39 |
| 40. | Муниципальное бюджетное учреждение Кушвинского городского округа «Центр по физической культуре, спорту и туризму «Горняк» крытый каток с искусственным льдом «Благодать Арена» | г.Кушва, ул.Луначарского, 11 | Схема № 40 |
| 41. | Муниципальное автономное учреждение Кушвинского городского округа «Спортивная школа» | г. Кушва, ул. Коммуны, 17 | Схема № 41 |
| 42. | Муниципальное автономное учреждение «Спортивная школа» лыжная база | г.Кушва, ул. Суворова, 32 | Схема № 42 |
| 43. | Муниципальное бюджетное учреждение Кушвинского городского округа « Центр по физической культуре, спорту и туризму «Горняк» (МБУ «Центр ФКСиТ «Горняк») | г. Кушва, ул. Луначарского, 9 | Схема № 43 |
| 44. | Станция «Водная» | г. Кушва, ул. Разина, 1 | Схема № 44 |
| 45. | Муниципальное автономное учреждение Кушвинского городского округа «Спортивная школа» Зал бокса и восточных единоборств | г. Кушва, ул. Первомайская, 37 | Схема № 45 |
| 46. | Муниципальное бюджетное учреждение Кушвинского городского округа « Центр по физической культуре, спорту и туризму «Горняк»Спортивное сооружение «Заречный» | г. Кушва, ул. Линейная, 14 | Схема № 46 |
| 47. | Муниципальное автономное учреждение Кушвинского городского округа спортивная школа «Синегорец» (МАУ КГО СШ «Синегорец») | пос. Баранчинский, ул. Коммуны, 18 | Схема № 47 |
| 48. | Государственное автономное | г. Кушва, ул. Кузьмина, | Схема № 48 |

| | | | |
|-----|--|--|------------|
| | учреждение здравоохранения Свердловской области «Центральная городская больница город Кушва» (ГАУЗ СО «ЦГБ г. Кушва») | 48 | |
| 49. | | г. Кушва, ул. Фадеевых, 32а, (к.1, 2,3, 4, 5, 6) | Схема № 49 |
| 50. | | г. Кушва, ул. Строителей, дом 13 «б» | Схема № 50 |
| 51. | | г. Кушва, ул. Коммуны, 82а | Схема № 51 |
| 52. | | пос. Баранчинский, ул. Карла Либкнехта, 36 (к.1, 2,3, 4, 5, 6) | Схема № 52 |
| 53. | | г. Кушва, ул. Коммуны, 61 | Схема № 53 |
| 54. | | г. Кушва, ул. Пархоменко, 11 | Схема № 54 |
| 55. | | пос. ст. Азиатская, ул. Кушвинская, 50 | Схема № 55 |
| 56. | | г. Кушва, ул. Станционная, 86 «б» | Схема № 56 |
| 57. | Государственное автономное учреждение здравоохранения Свердловской области «Противотуберкулезный диспансер № 3» филиал г. Кушва (ГАУЗ СО «Противотуберкулезный диспансер № 3») | г. Кушва, ул. Фадеевых, 23 | Схема № 57 |
| 58. | ООО «Ялунин и коллеги», стоматологический кабинет «Альтернатива» | г. Кушва, ул. Коммуны, 76 | Схема № 58 |
| 59. | ООО «Династия», стоматологический кабинет | г. Кушва, ул. Красноармейская, 13 | Схема № 59 |
| 60. | ООО «Дента-плюс», стоматологический кабинет | г. Кушва, ул. Фадеевых, 17 | Схема № 60 |
| 61. | ГАУЗ СО «Кушвинская стоматологическая поликлиника» | г. Кушва, ул. Союзов, 19 | Схема № 61 |
| 62. | Стоматологический кабинет «Ваш стоматолог» | г. Кушва, ул. Союзов, 13 | Схема № 62 |
| 63. | Отделение ГАУЗ СО «Кушвинская стоматологическая поликлиника» | пос. Баранчинский, ул. Коммуны, 43 | Схема № 63 |
| 64. | Филиал ОАО «РЖД» Свердловская железная дорога Нижнетагильский регион Вокзал станции | г. Кушва, ул. Привокзальная, 11 | Схема № 64 |

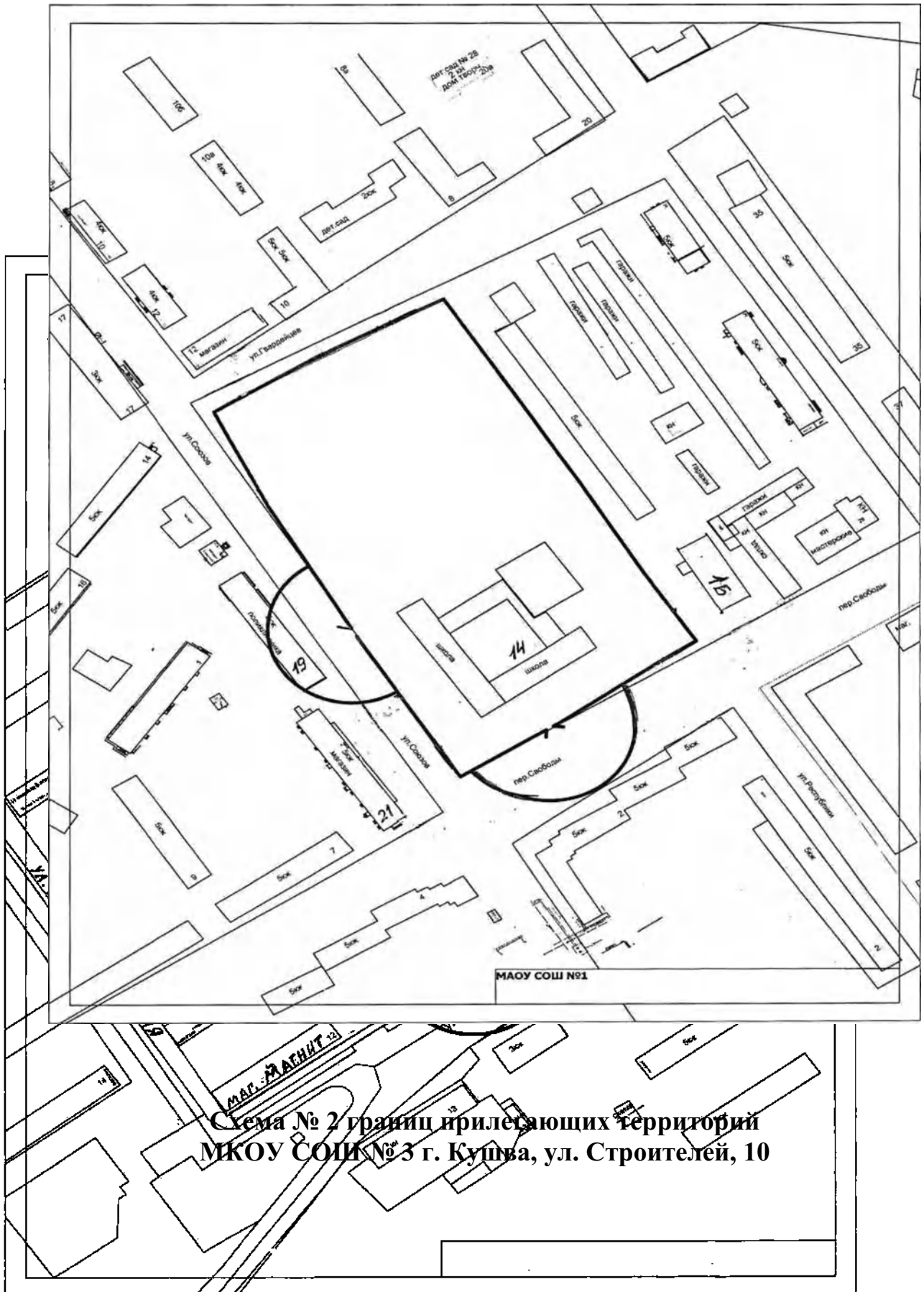
| | | | |
|-----|--|--|------------|
| | «Гороблагодатская» | | |
| 65. | Филиал ОАО «РЖД» Свердловская железная дорога Нижнетагильский регион Вокзал станции «Кушва» | г. Кушва, ул. Электровозников | Схема № 65 |
| 66. | Филиал ОАО «РЖД» Свердловская железная дорога Нижнетагильский регион Вокзал станции «Баранчинская» | пос. Баранчинский, ул. Привокзальная | Схема № 66 |
| 67. | Автостанция | г. Кушва, перекресток ул. Коммуны — пер. Свердлова | Схема № 67 |

В соответствии с постановлением администрации Кушвинского городского округа от 20.05.2013 № 839 «Об утверждении порядка определения границ прилегающих к некоторым организациям и объектам территорий, на которых не допускается розничная продажа алкогольной продукции на территории Кушвинского городского округа» в границы прилегающих территорий включаются: обособленная территория (при наличии таковой) и 40 метровая зона (дополнительная территория), примыкающая к границам обособленной территории либо непосредственно к зданию, строению, сооружению, в котором расположены объекты и организации, перечисленные в Приложении № 1.

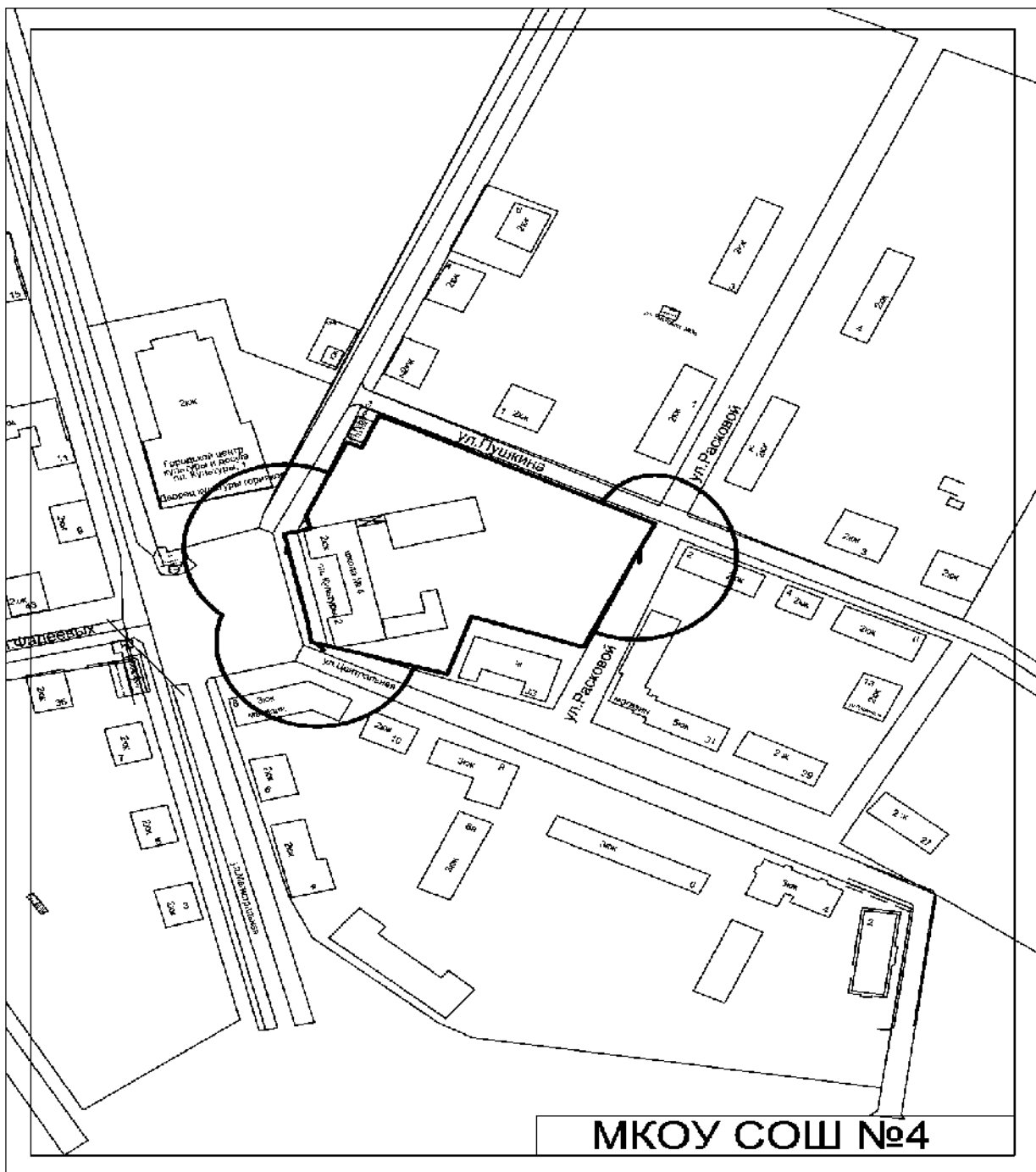
ПРИЛОЖЕНИЕ № 2

к постановлению администрации
Кушвинского городского округа
от _____ № _____

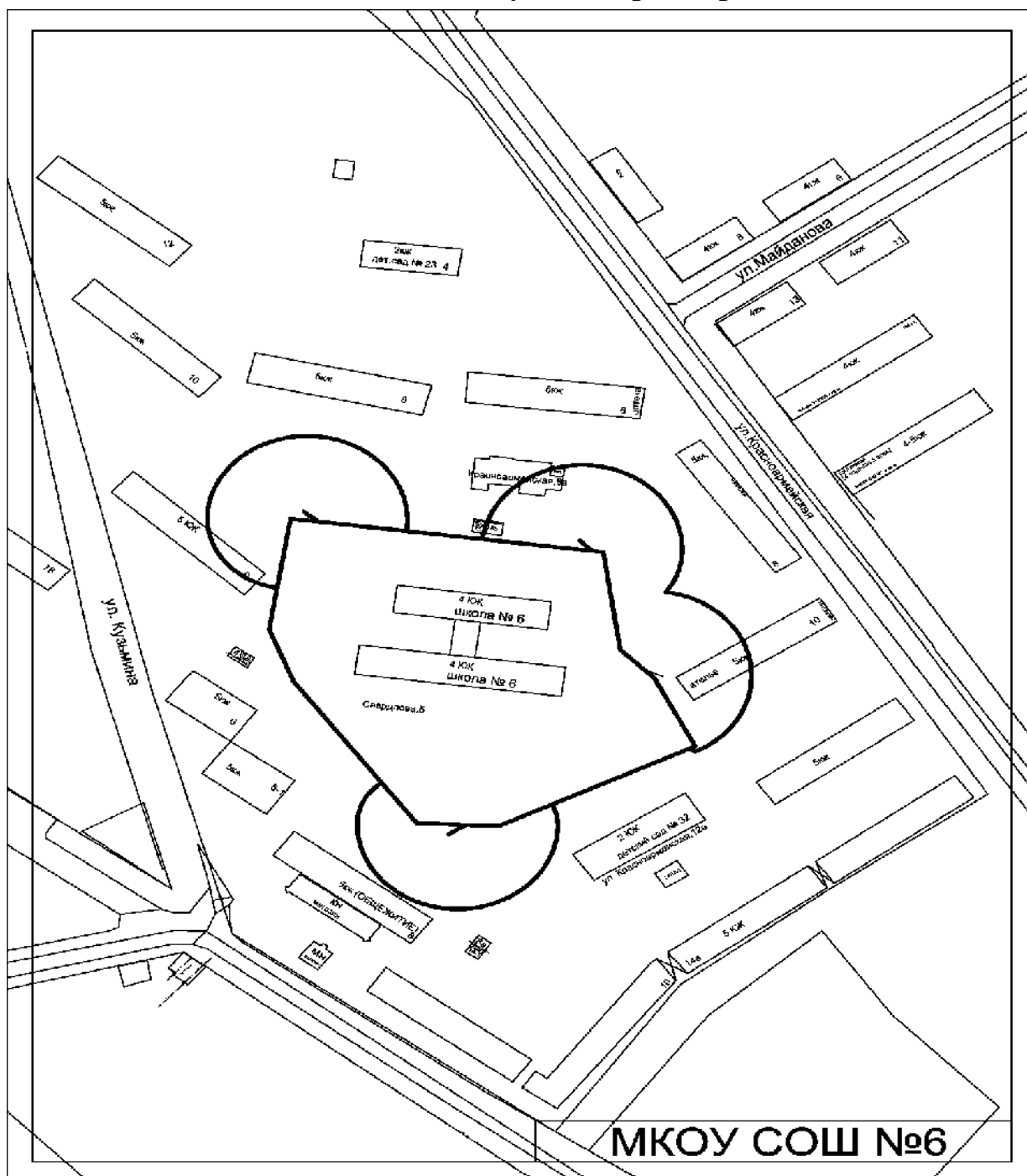
**Схема № 1 границ прилегающих территорий
МАОУ СОШ № 1 г. Кушва, ул. Союзов, 14**



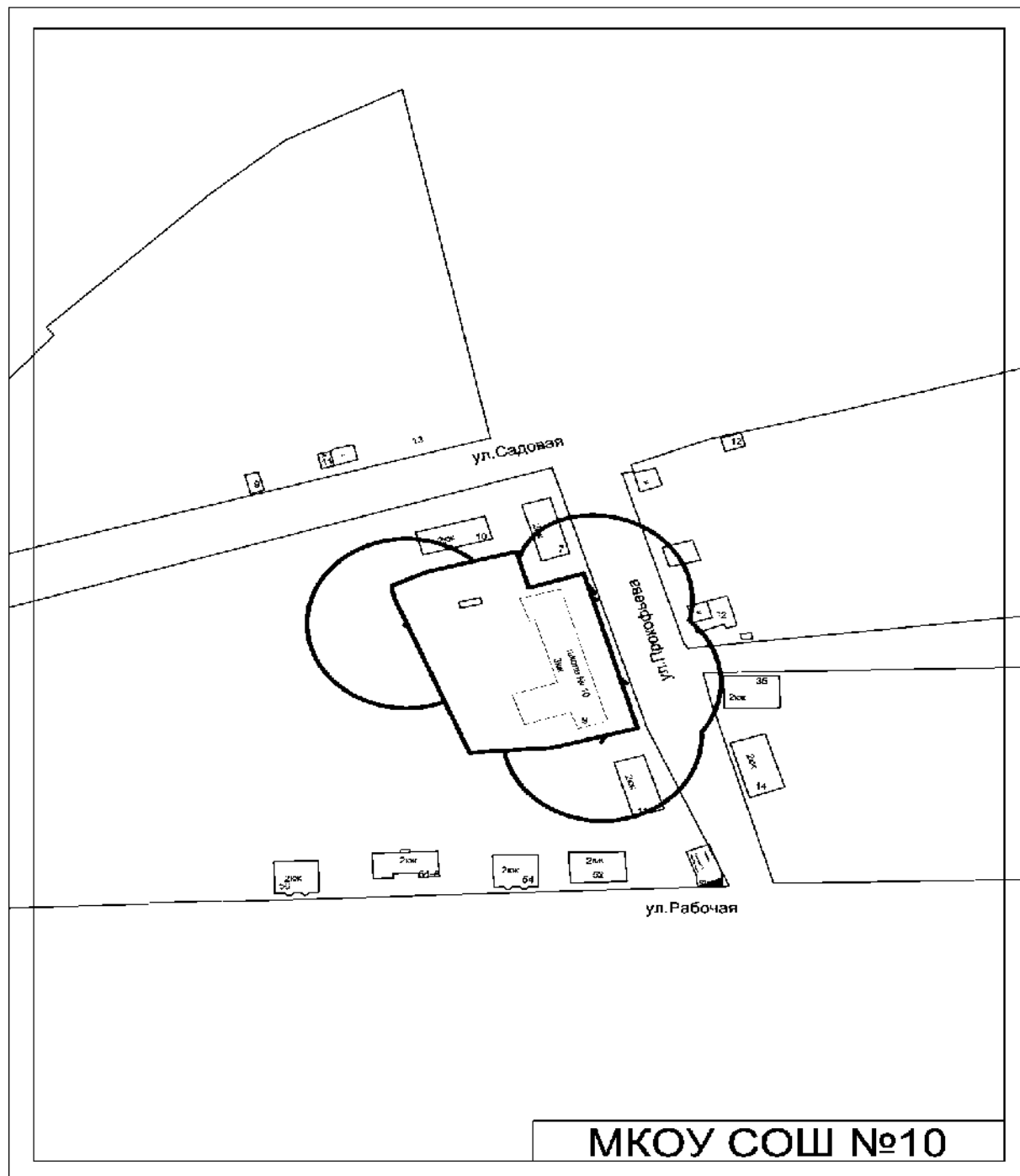
**Схема № 3 границ прилегающих территорий
МАОУ СОШ № 4 г. Кушва, пл. Культуры, 2**



**Схема № 4 границ прилегающих территорий
МАОУ СОШ № 6 г. Кушва, пер. Свердлова, 5**



**Схема № 5 границ прилегающих территорий
МАОУ СОШ № 10 г. Кушва, ул. Прокофьева, 9**



**Схема № 6 границ прилегающих территорий
МАОУ СОШ № 10 г. Кушва, ул. Дзержинского, 1**

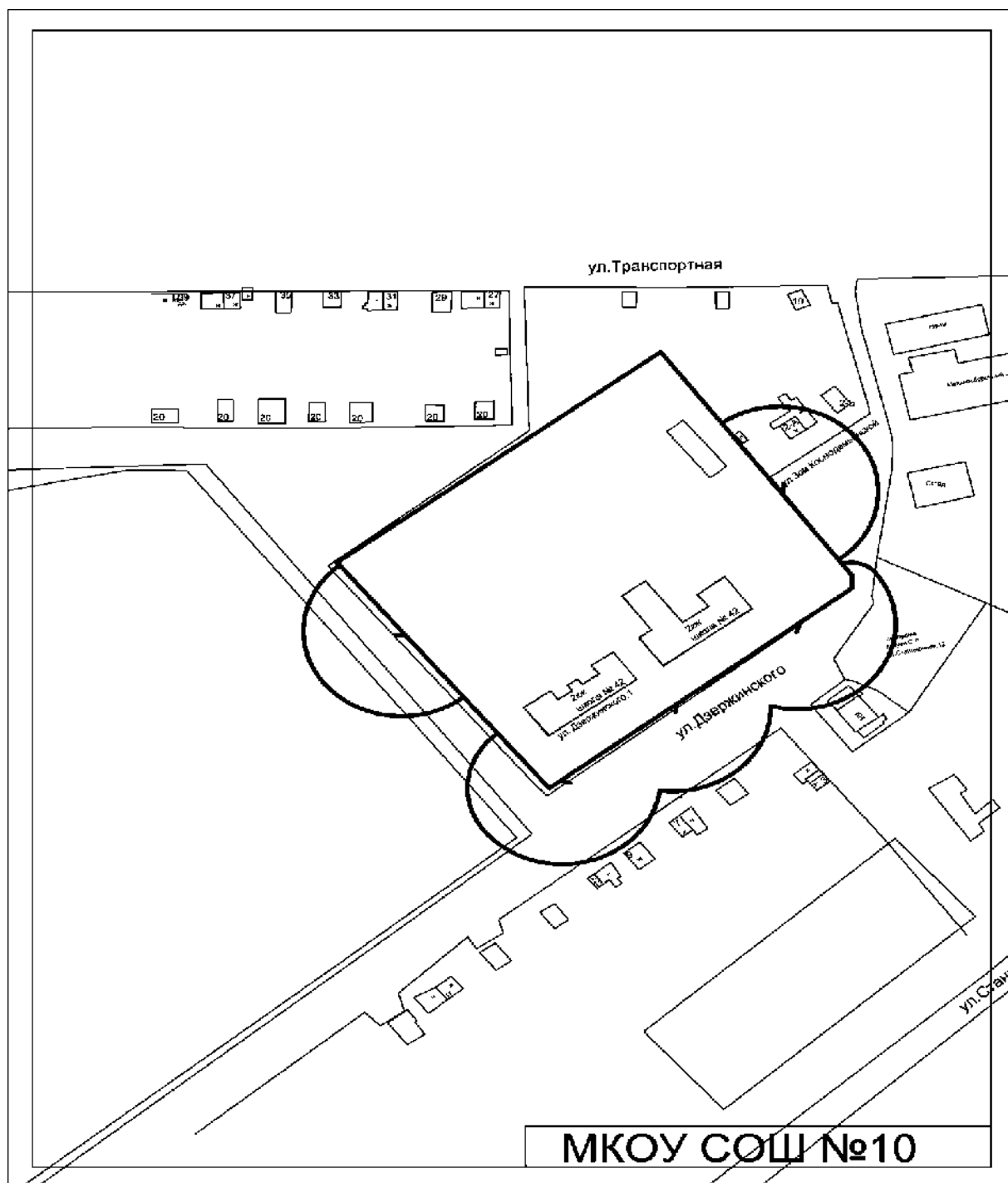
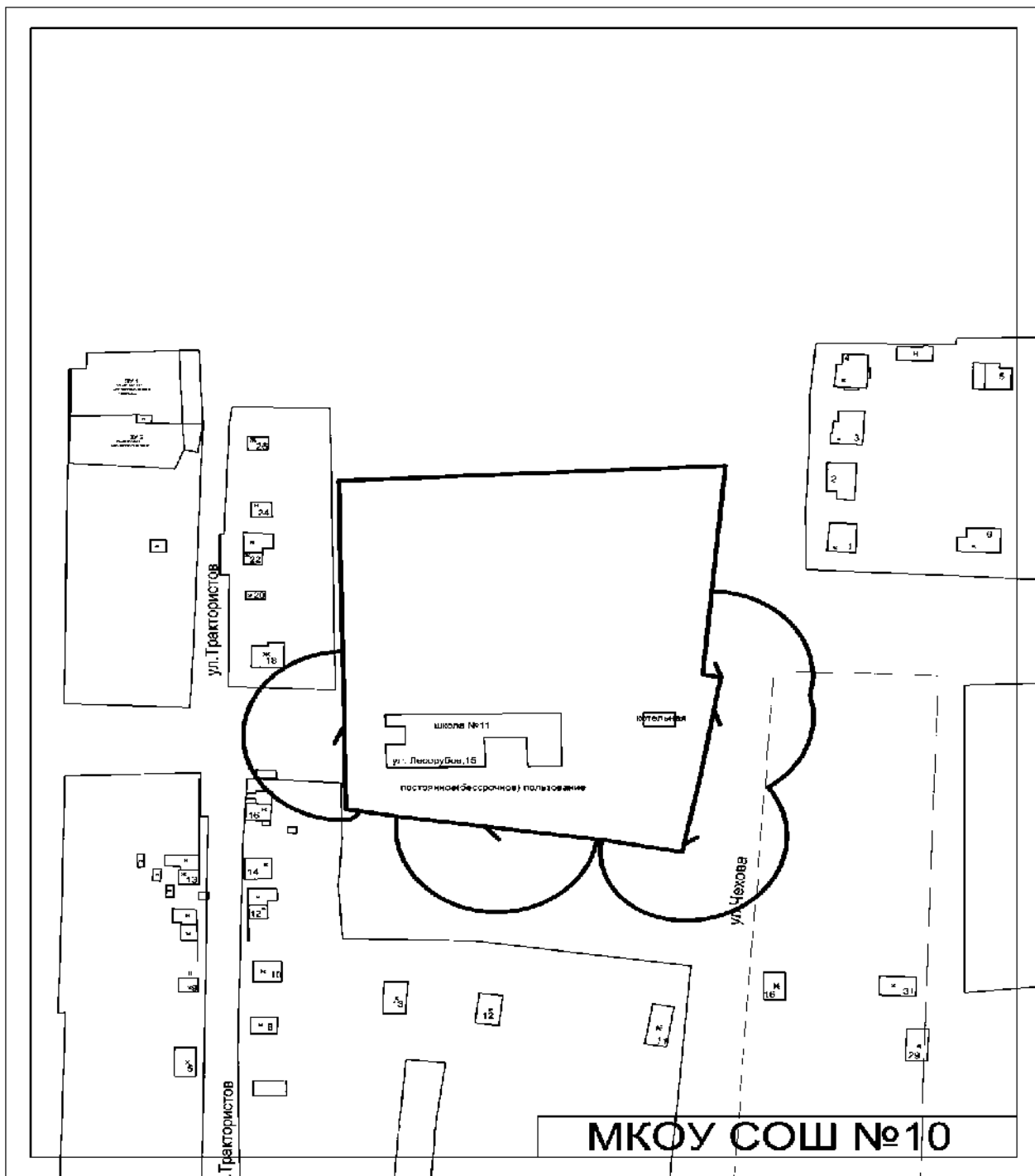


Схема № 7 границ прилегающих территорий
МКОУ СОШ № 10 г. Кушва, ул. Лесорубов, 15



**Схема № 8 границ прилегающих территорий
МАОУ СОШ № 20, пос. Баранчинский, ул. Победы, 9**

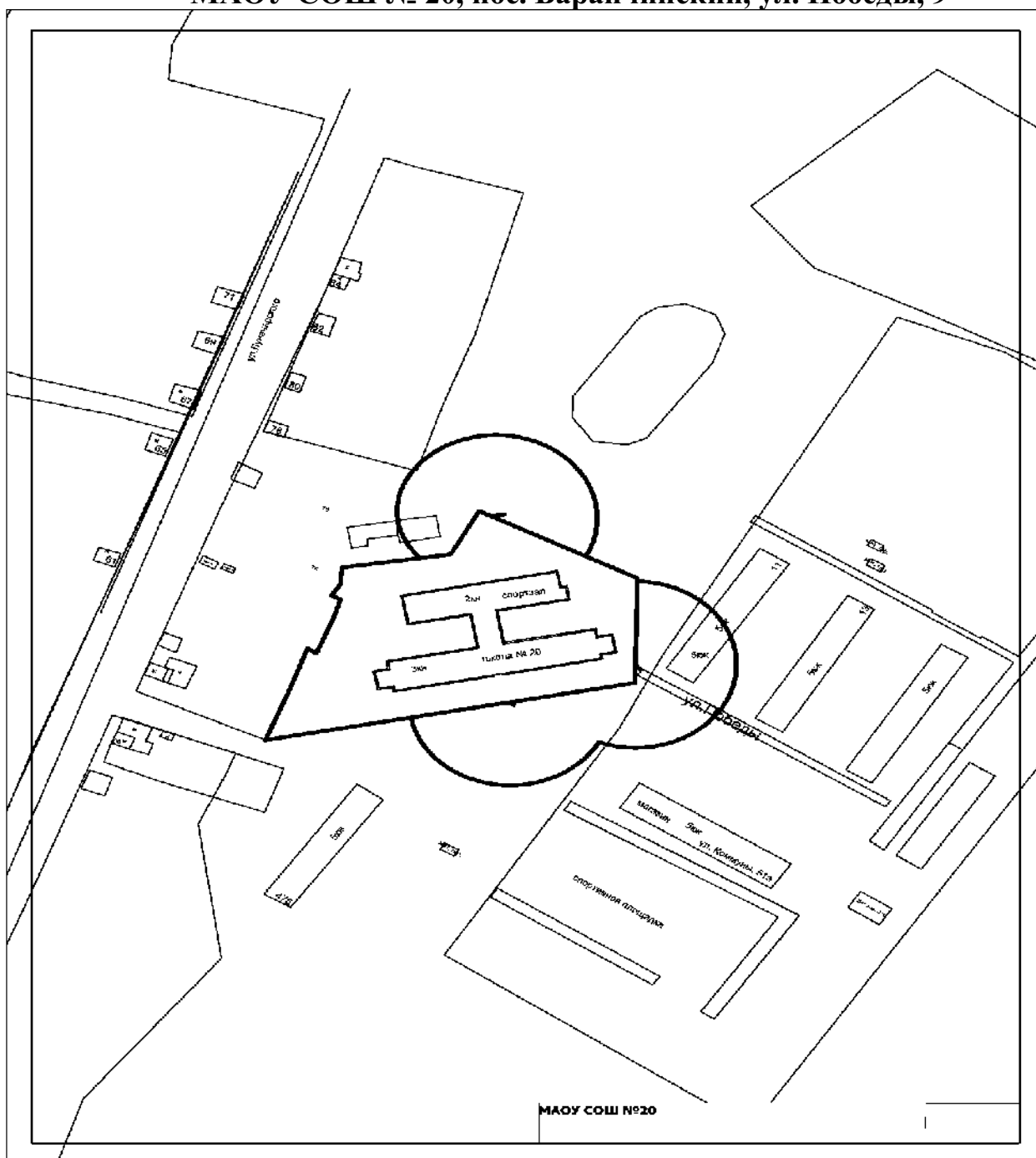
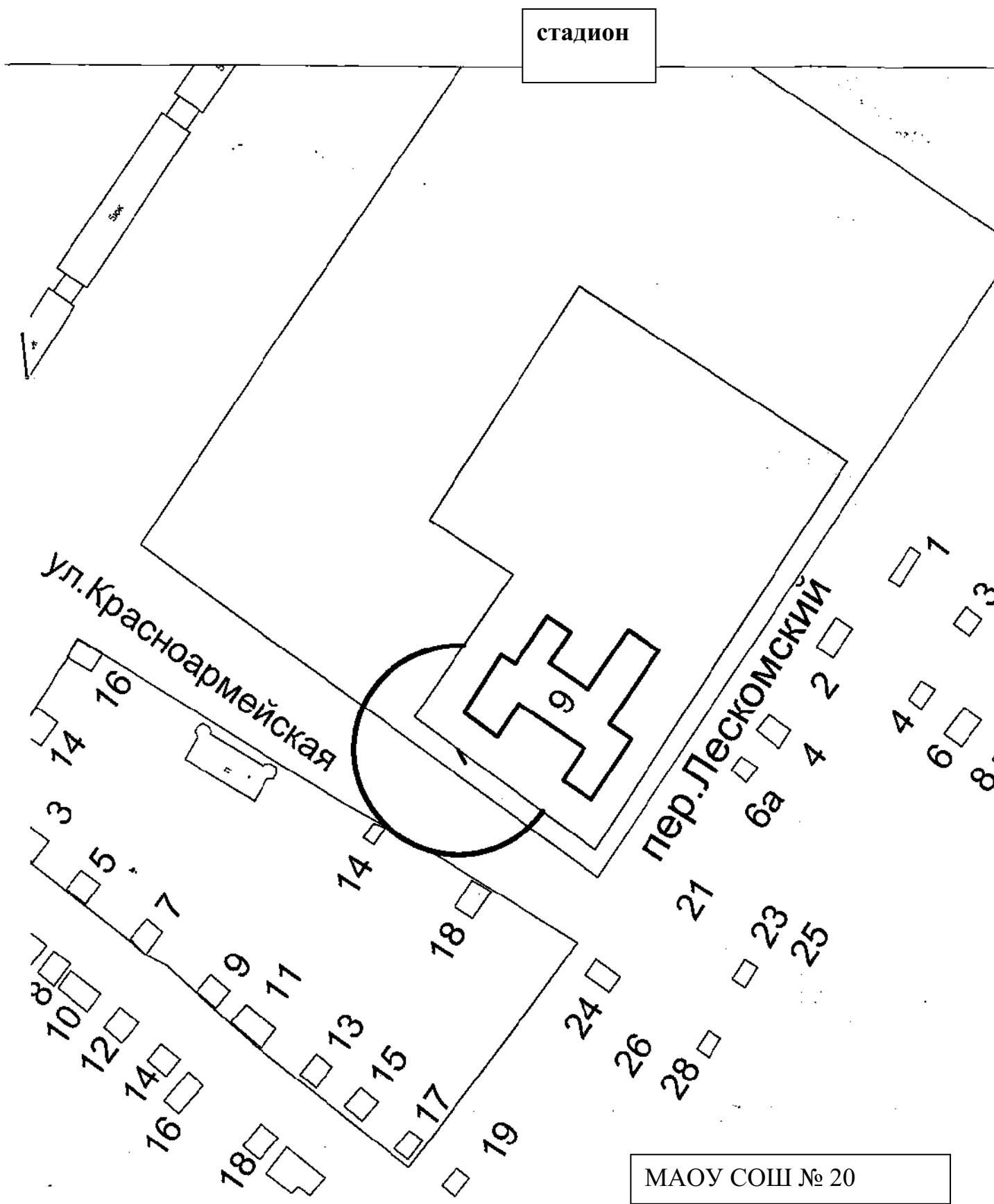


Схема № 9 границ прилегающих территорий
МАОУ СОШ № 20 пос. Баранчинский, ул. Красноармейская, 9



**Схема № 11 границ прилегающих территорий
МАДОУ № 5, г. Кушва, ул. Кузьмина, 35**

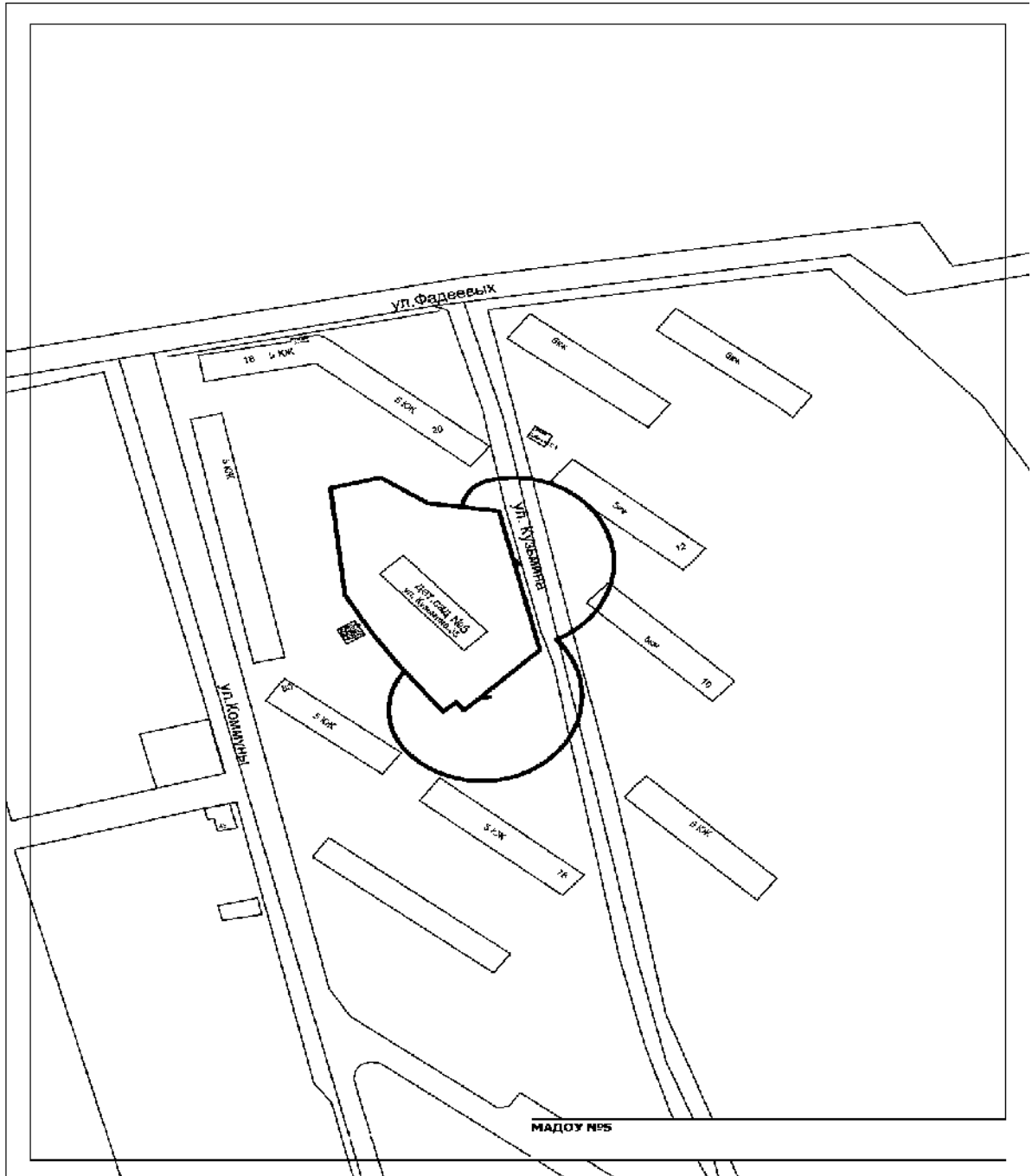


Схема № 12 границ прилегающих территорий

МАДОУ № 5, г. Кушва, ул. Союзов, 5

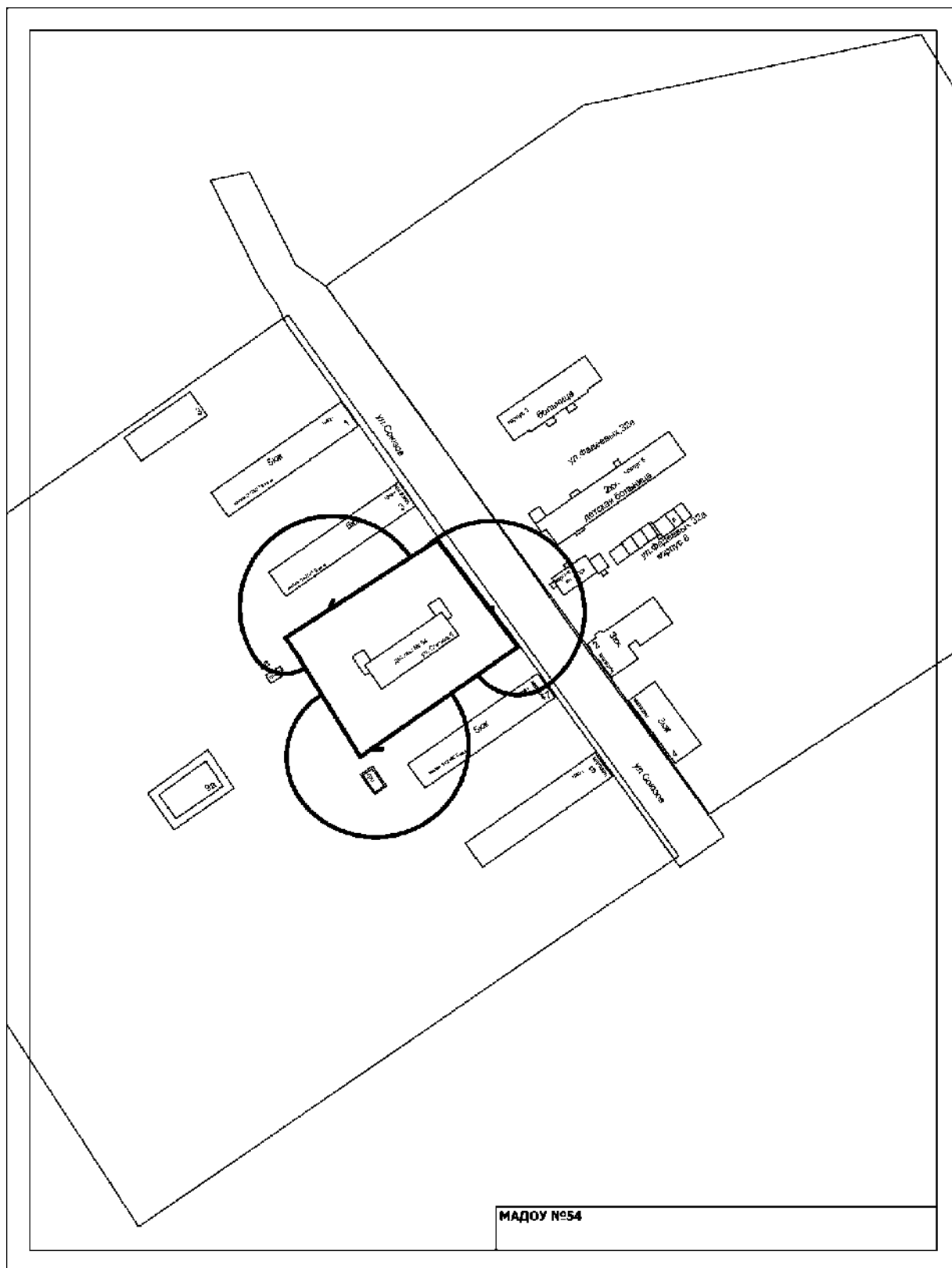


Схема № 13 границ прилегающих территорий

МАДОУ № 9, г. Кушва, ул. Красноармейская, 17

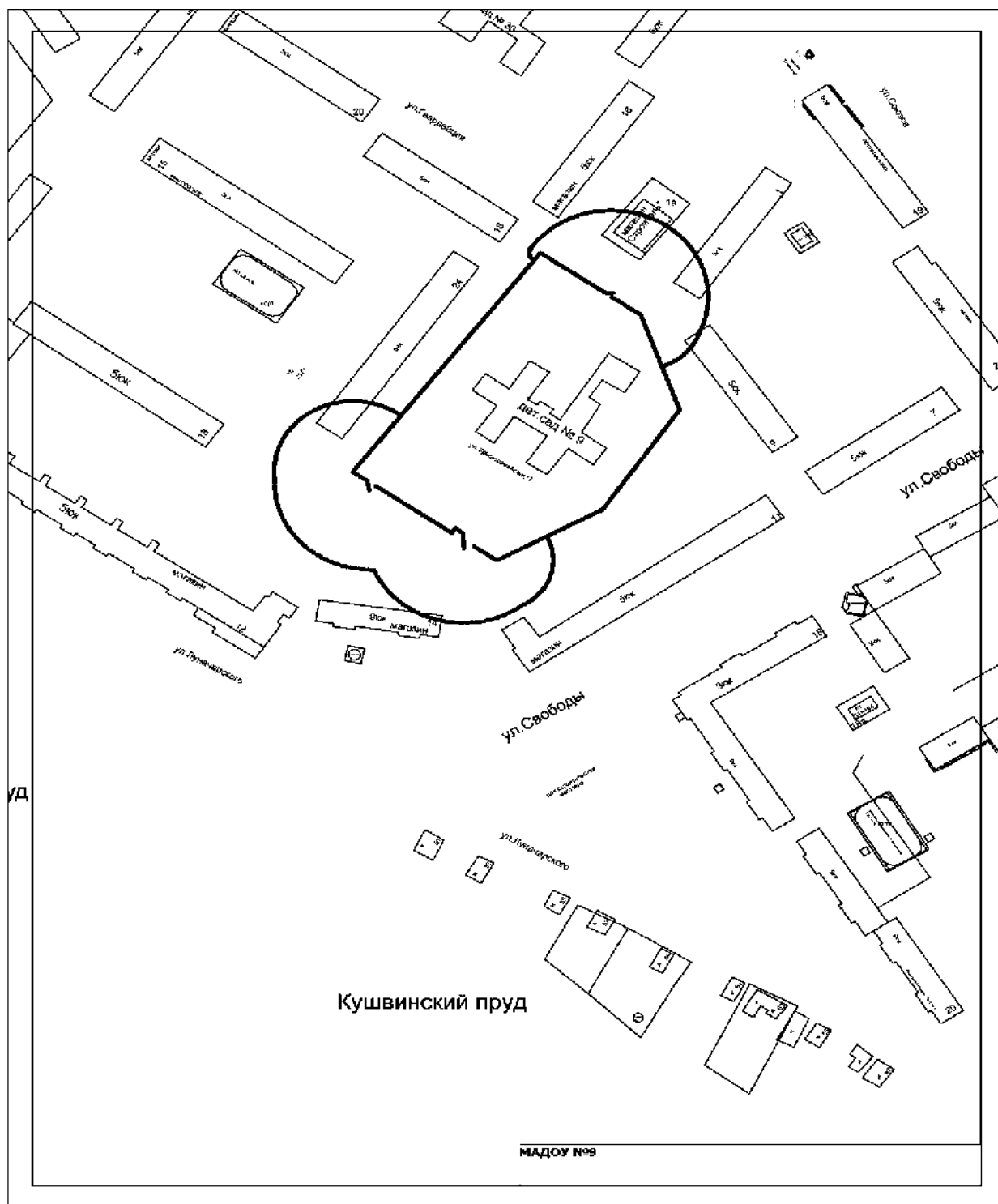
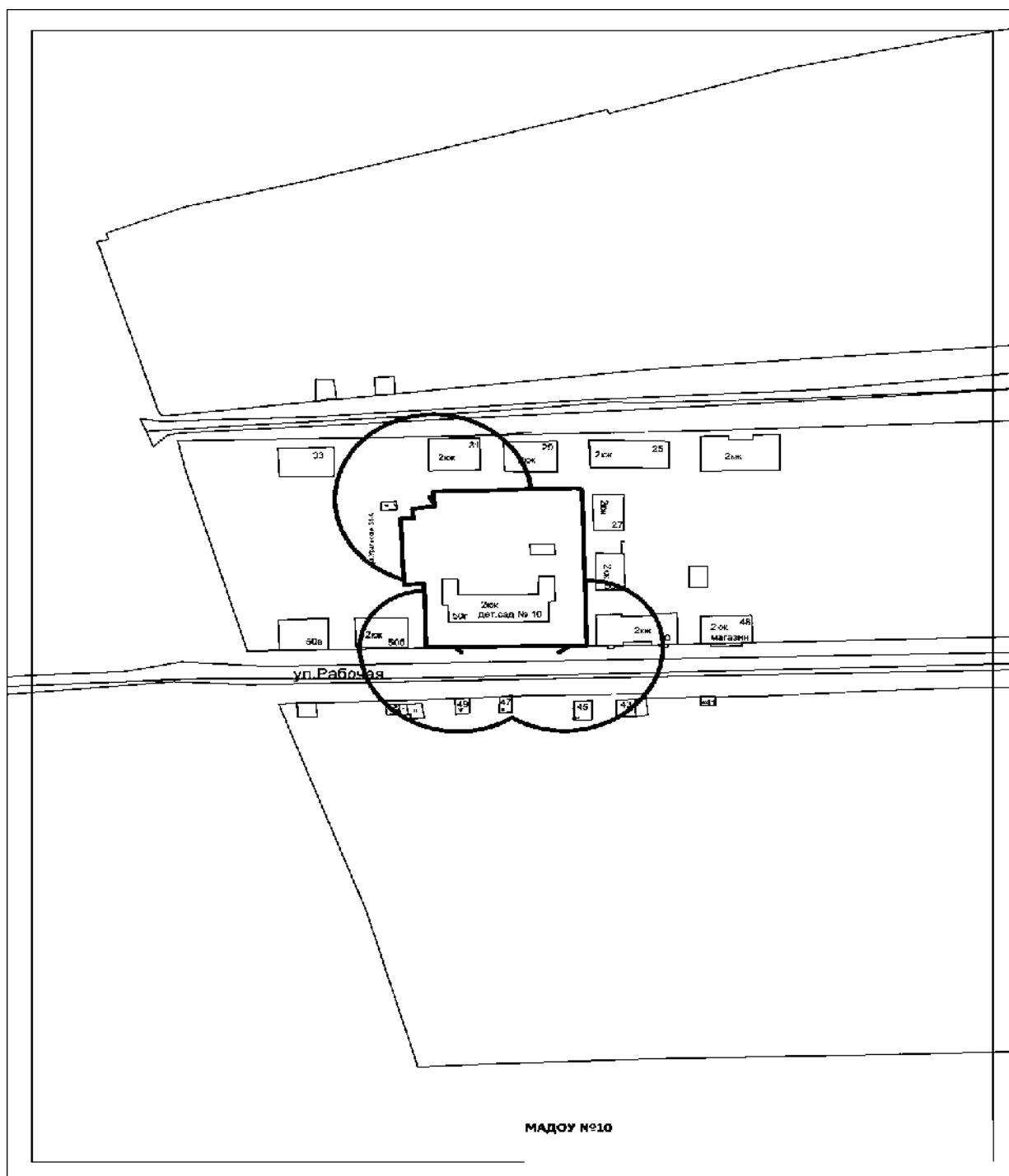
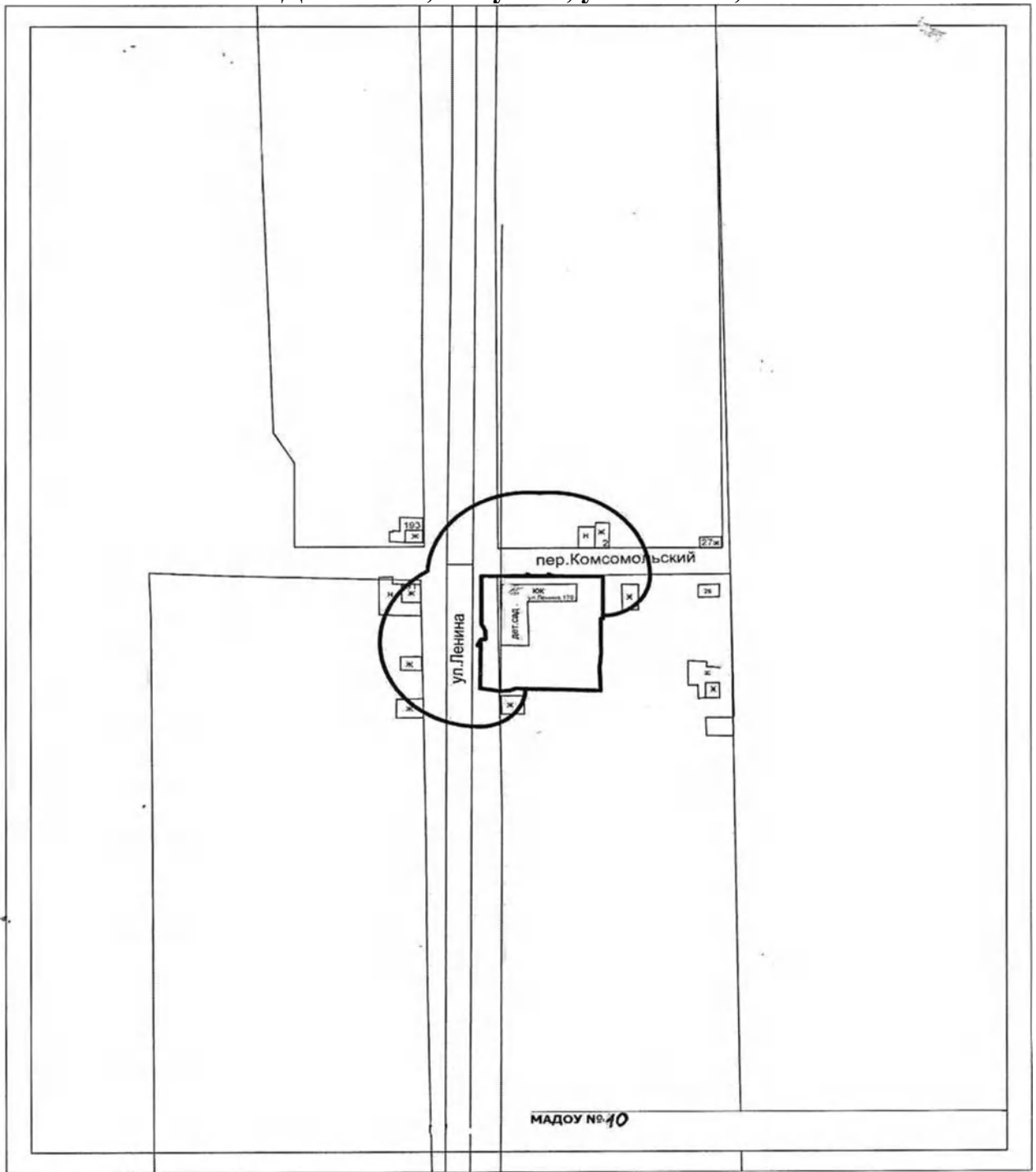


Схема № 14 границ прилегающих территорий

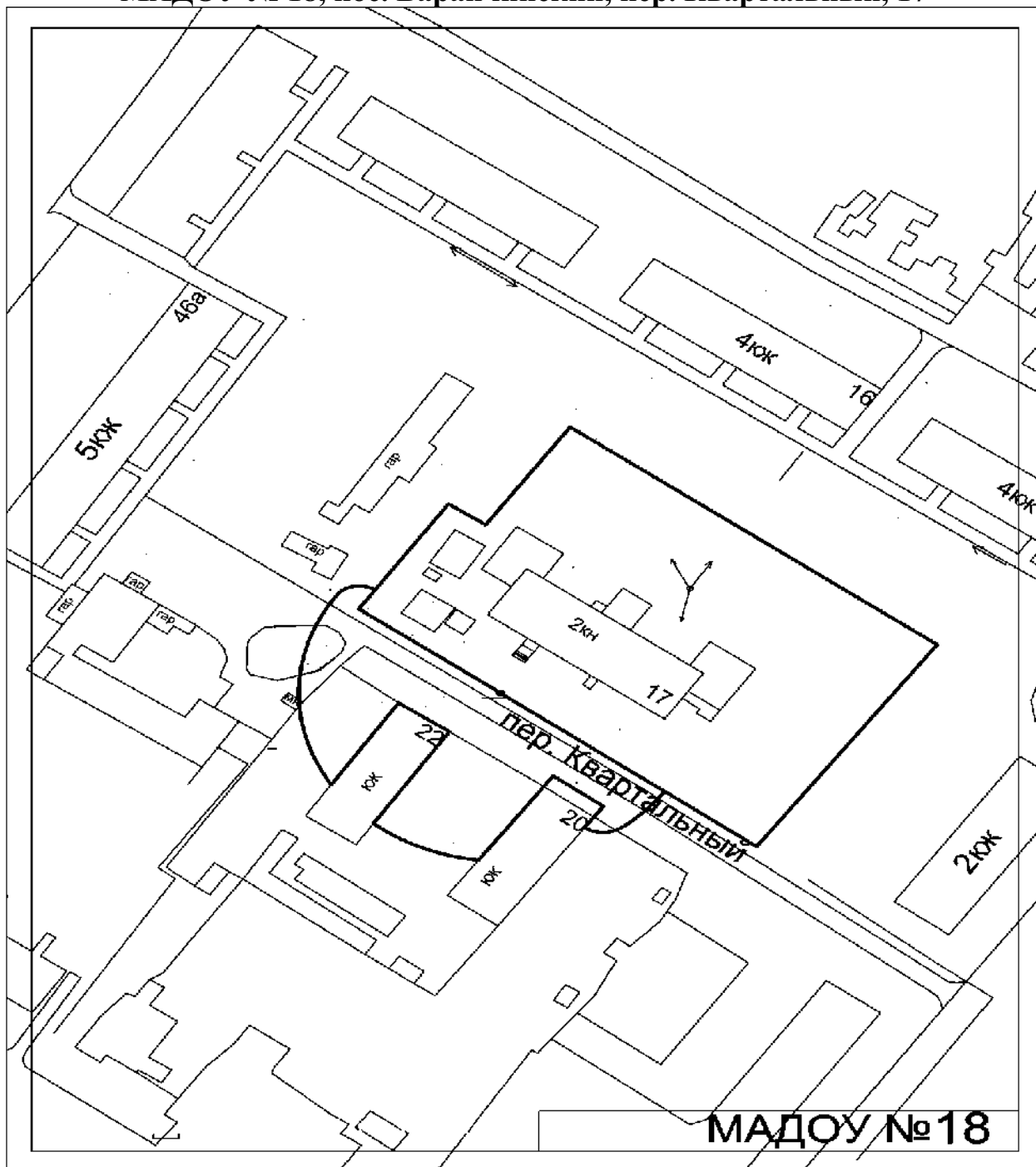
МАДОУ № 10, г. Кушва, ул. Рабочая, 50 Г



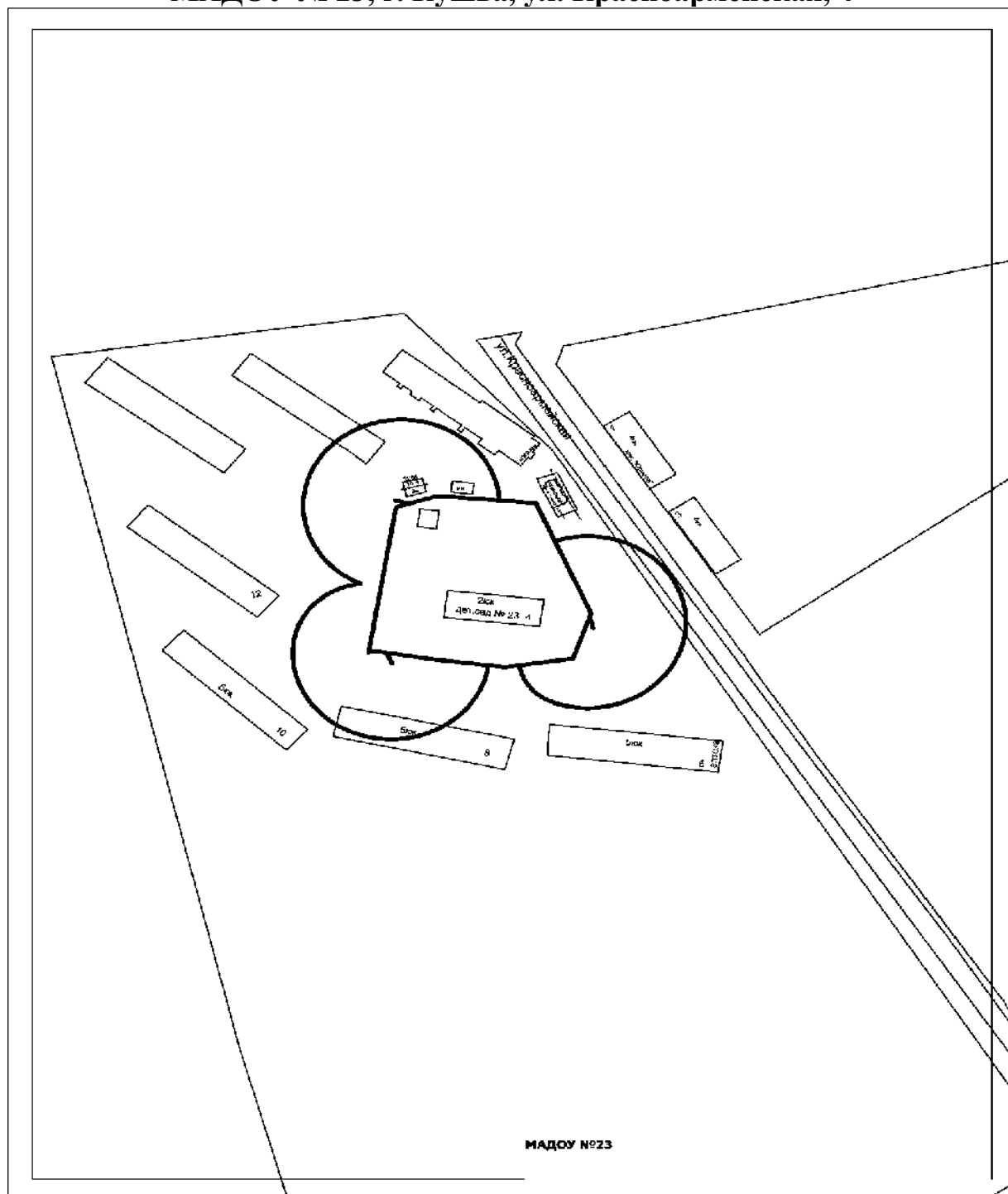
**Схема № 15 границ прилегающих территорий
МАДОУ № 10, г. Кушва, ул. Ленина, 176**



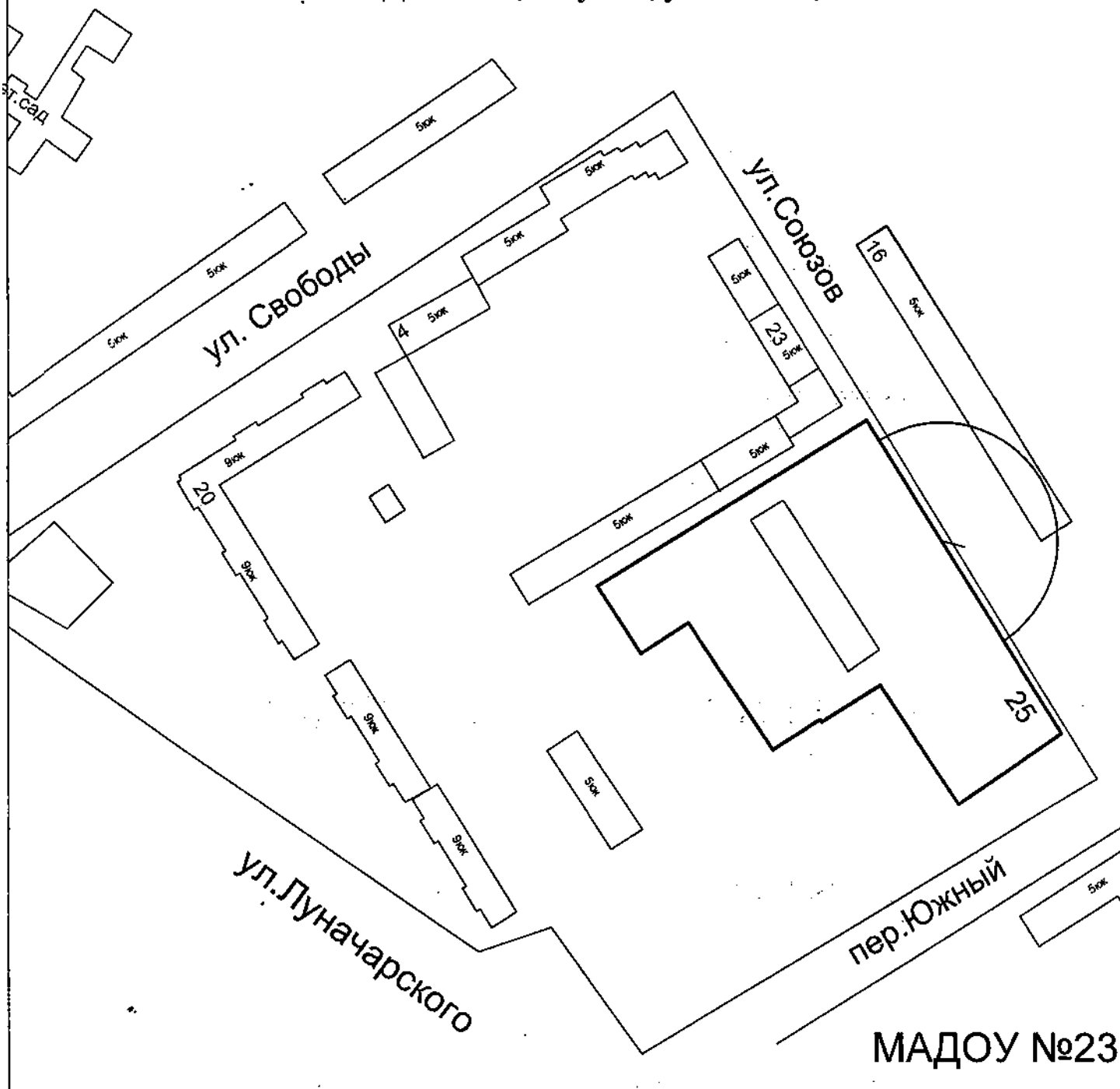
**Схема № 17 границ прилегающих территорий
МАДОУ № 18, пос. Баранчинский, пер. Квартальный, 17**



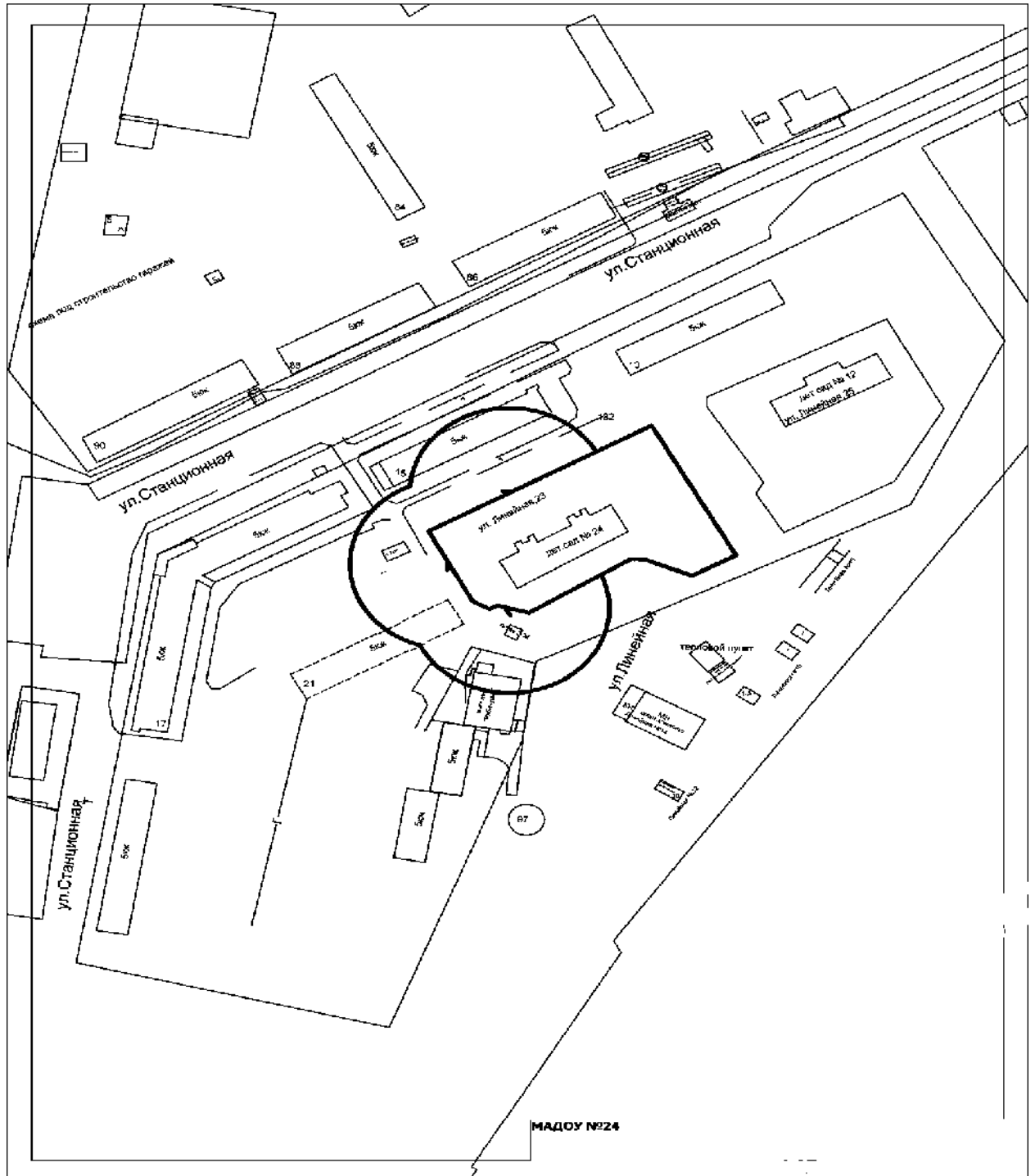
**Схема № 18 границ прилегающих территорий
МАДОУ № 23, г. Кушва, ул. Красноармейская, 4**



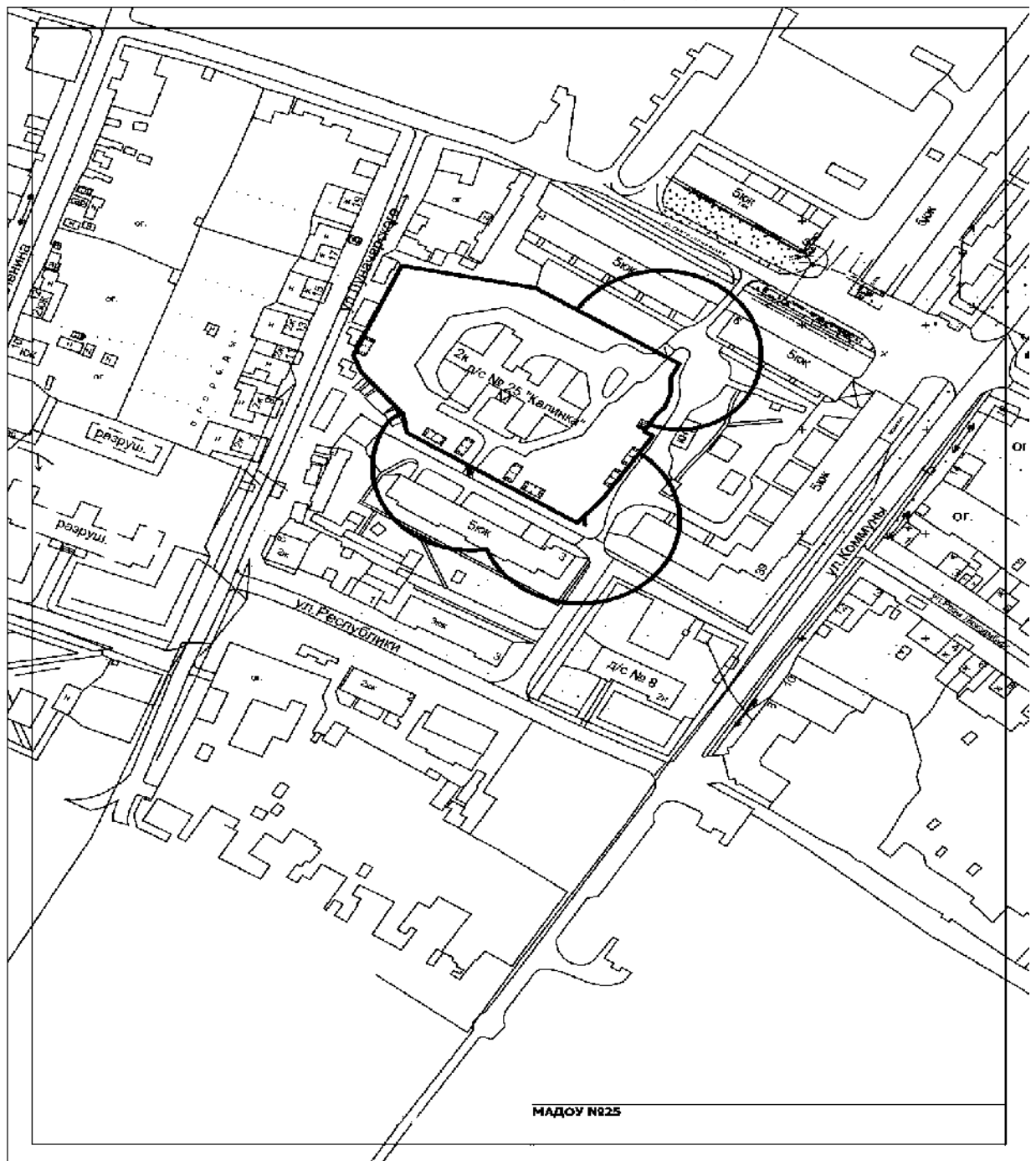
**Схема №19 границ прилегающих территорий
МАДОУ №23, г. Кушва, ул. Союзов, 25**



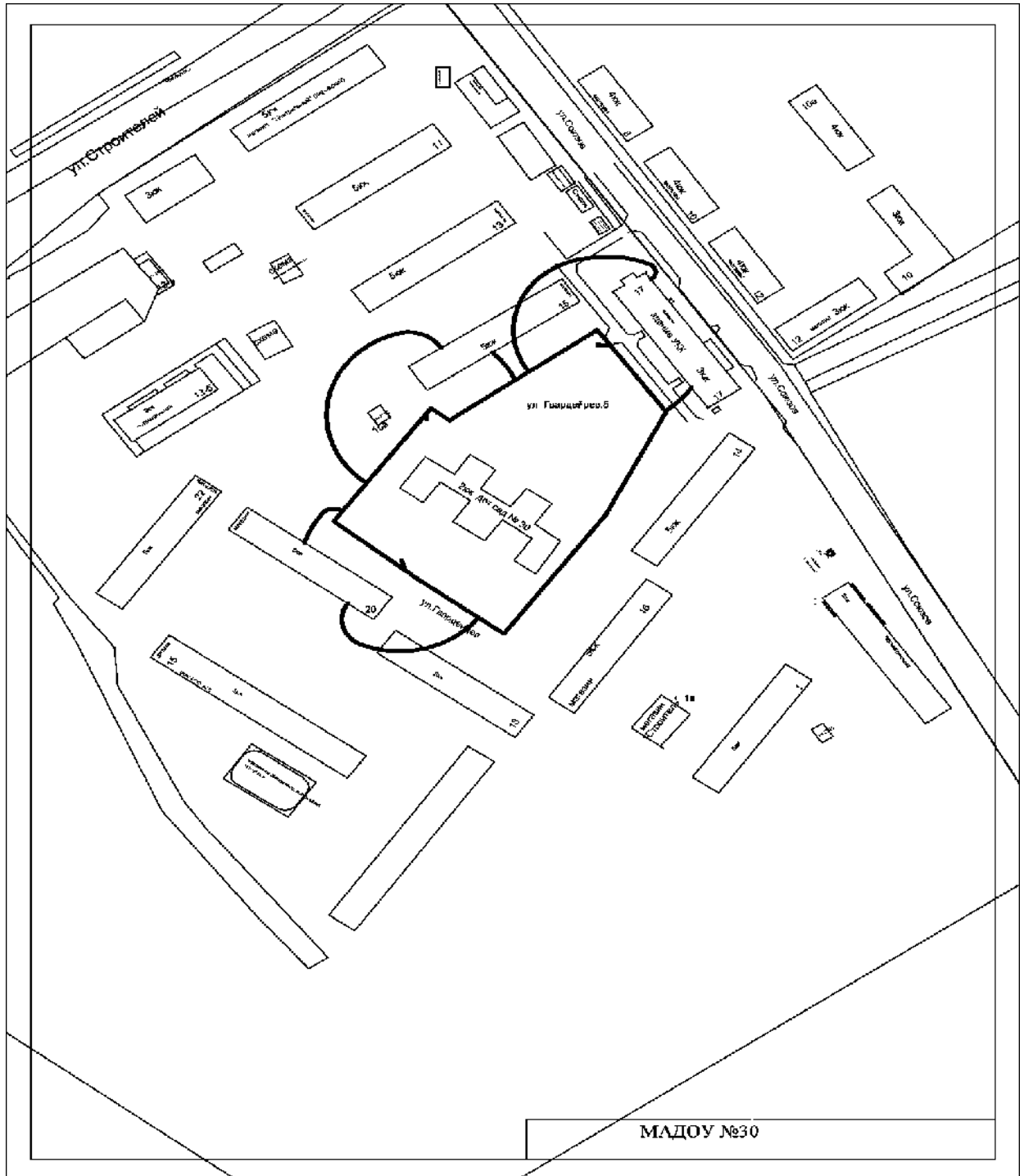
**Схема № 20 границ прилегающих территорий
МАДОУ № 24, г. Кушва, ул. Линейная, 23**



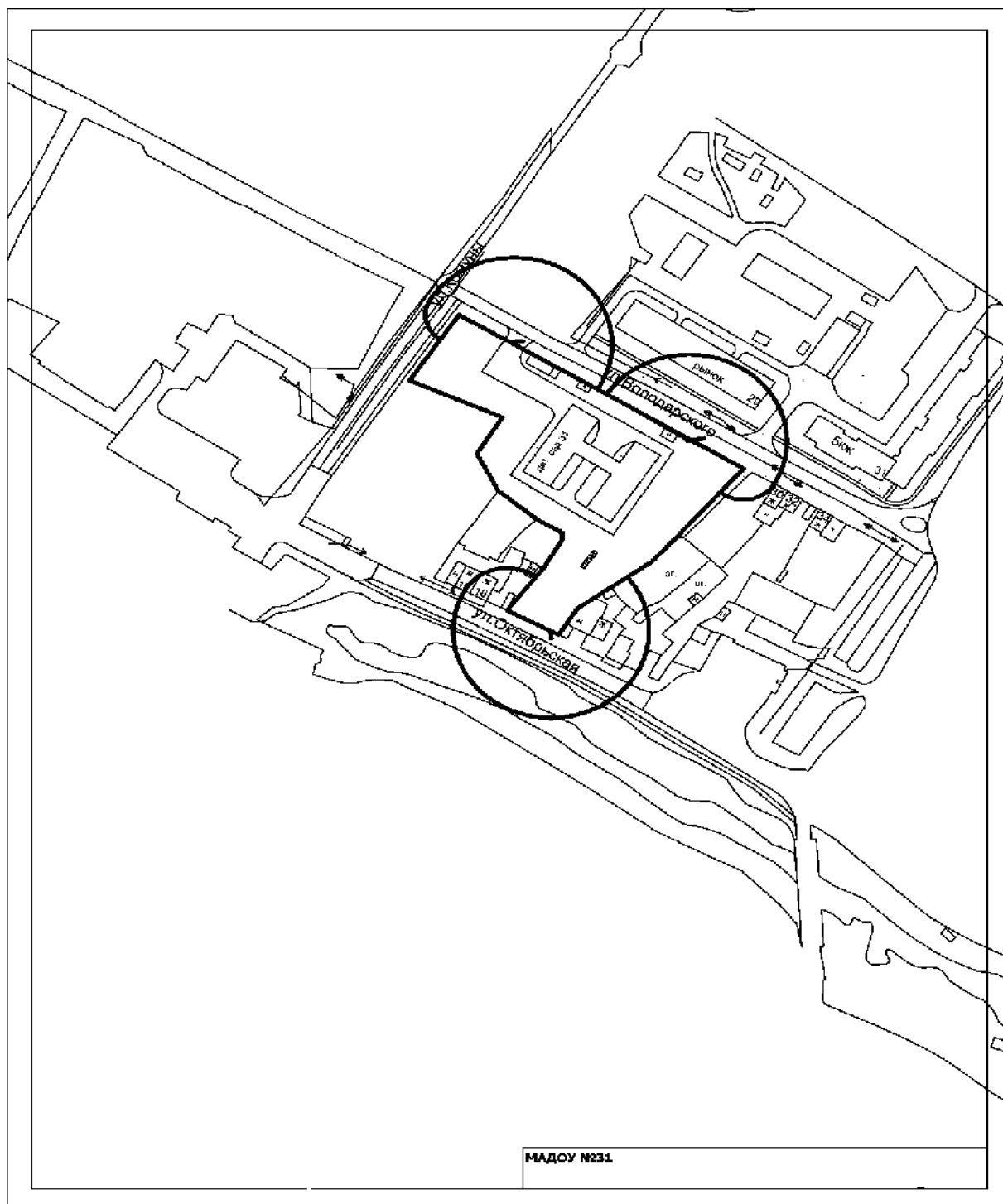
**Схема № 21 границ прилегающих территорий
МАДОУ № 25, пос. Баранчинский, ул. Луначарского, 10**



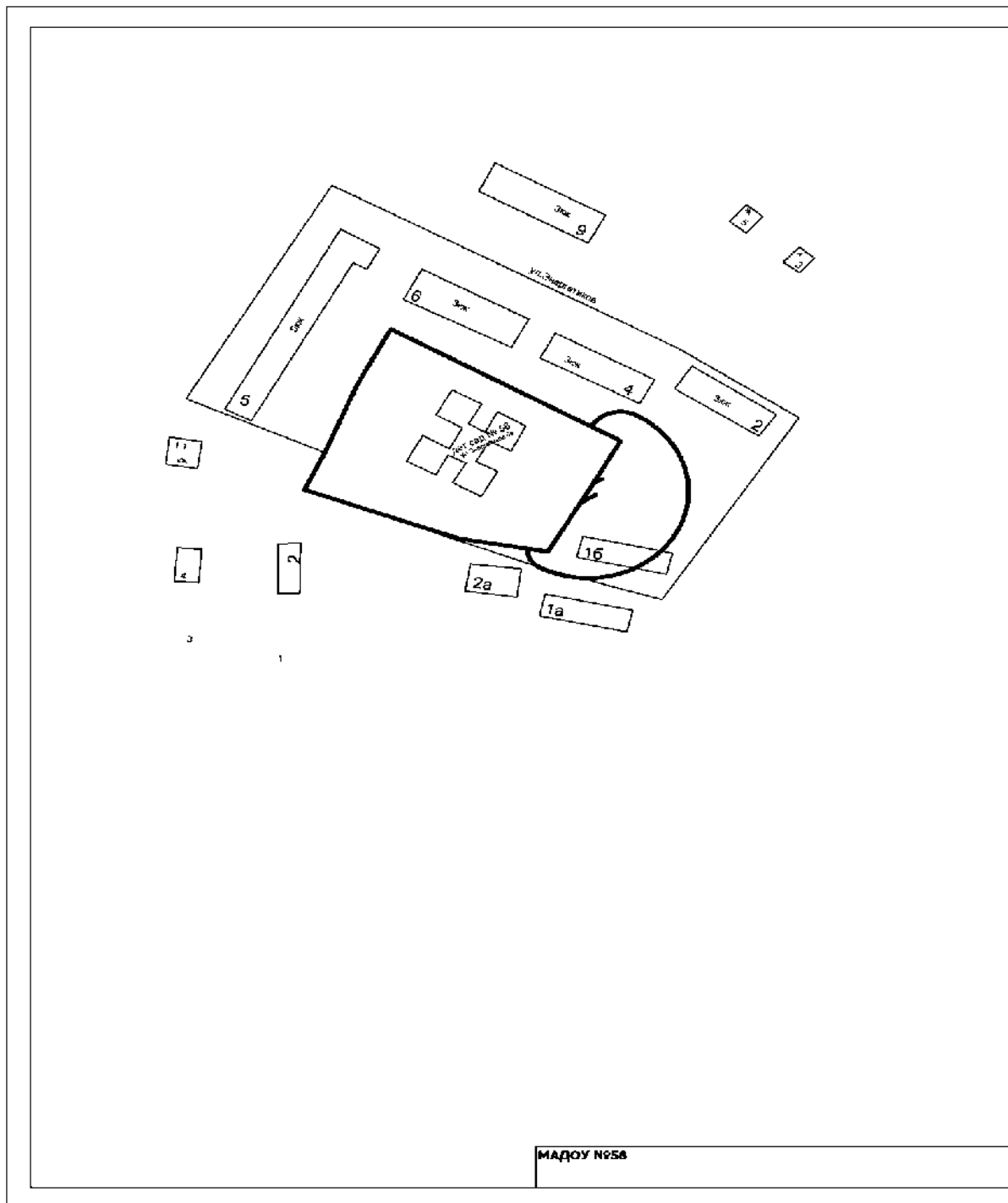
**Схема № 22 границ прилегающих территорий
МАДОУ № 30, г. Кушва, ул. Гвардейцев, 5**



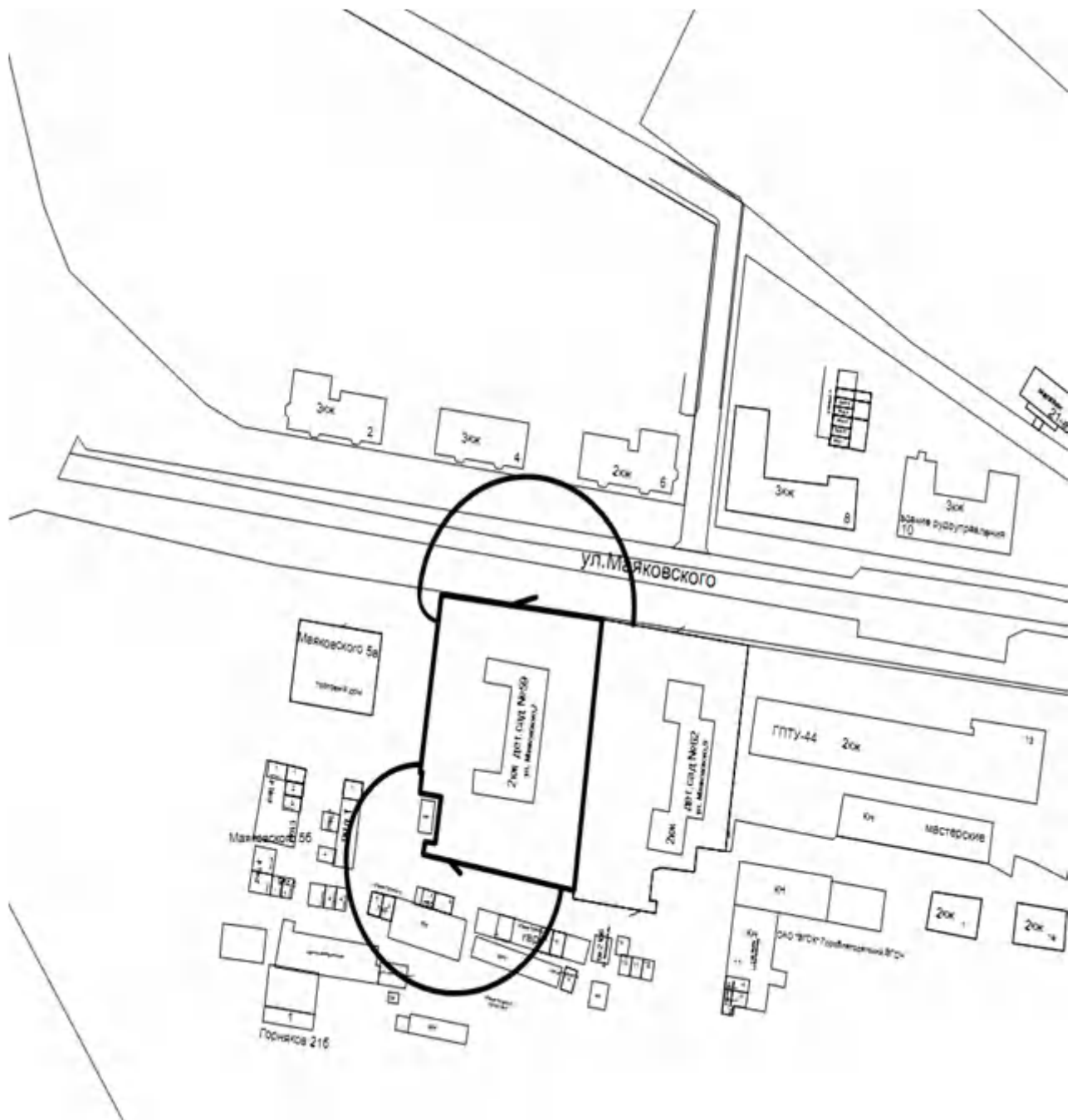
**Схема № 23 границ прилегающих территорий
МАДОУ № 31, пос. Баранчинский, ул. Володарского, 22**



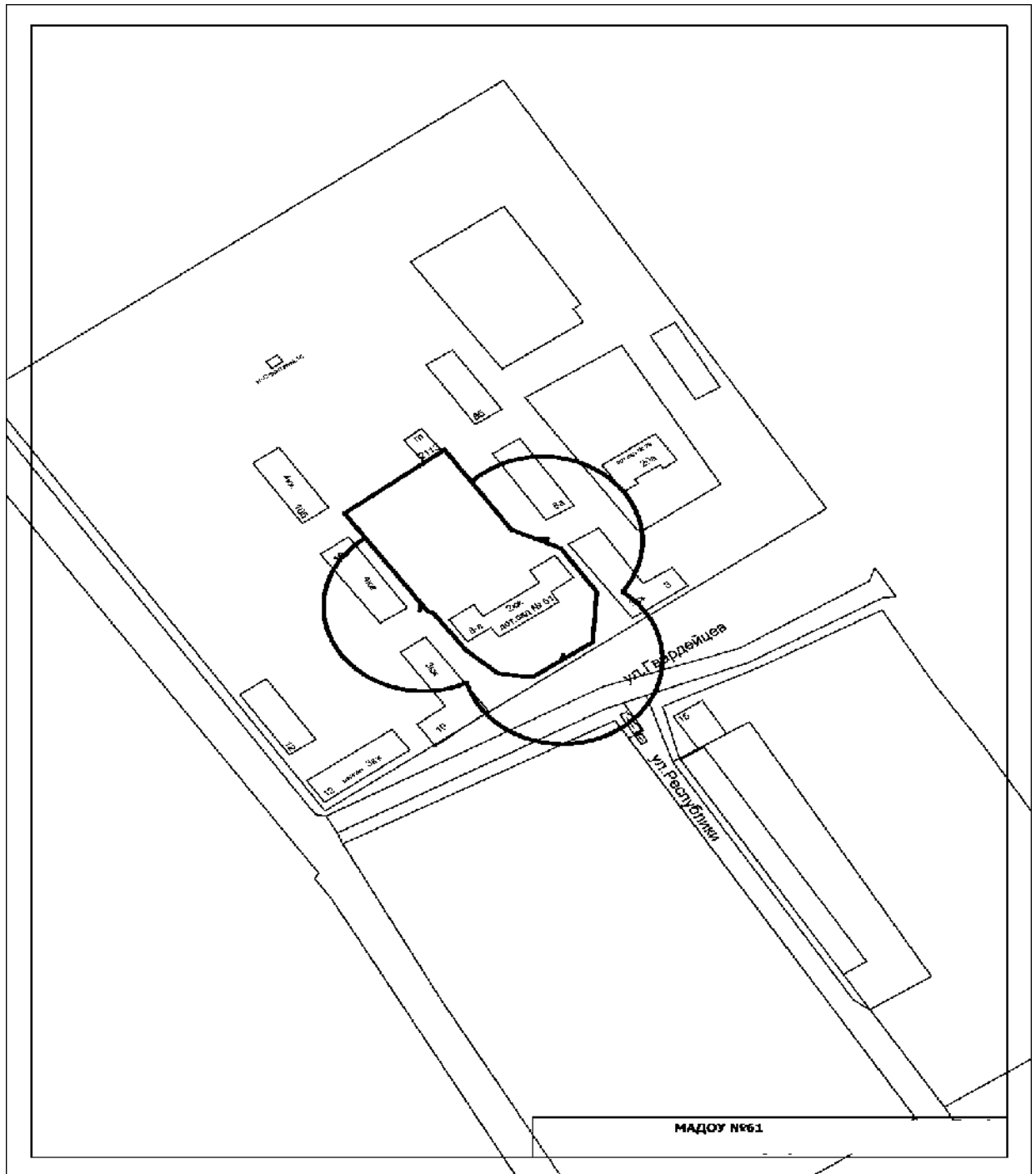
**Схема № 25 границ прилегающих территорий
МАДОУ № 58, г. Кушва, ул. Энергетиков, 6 А**



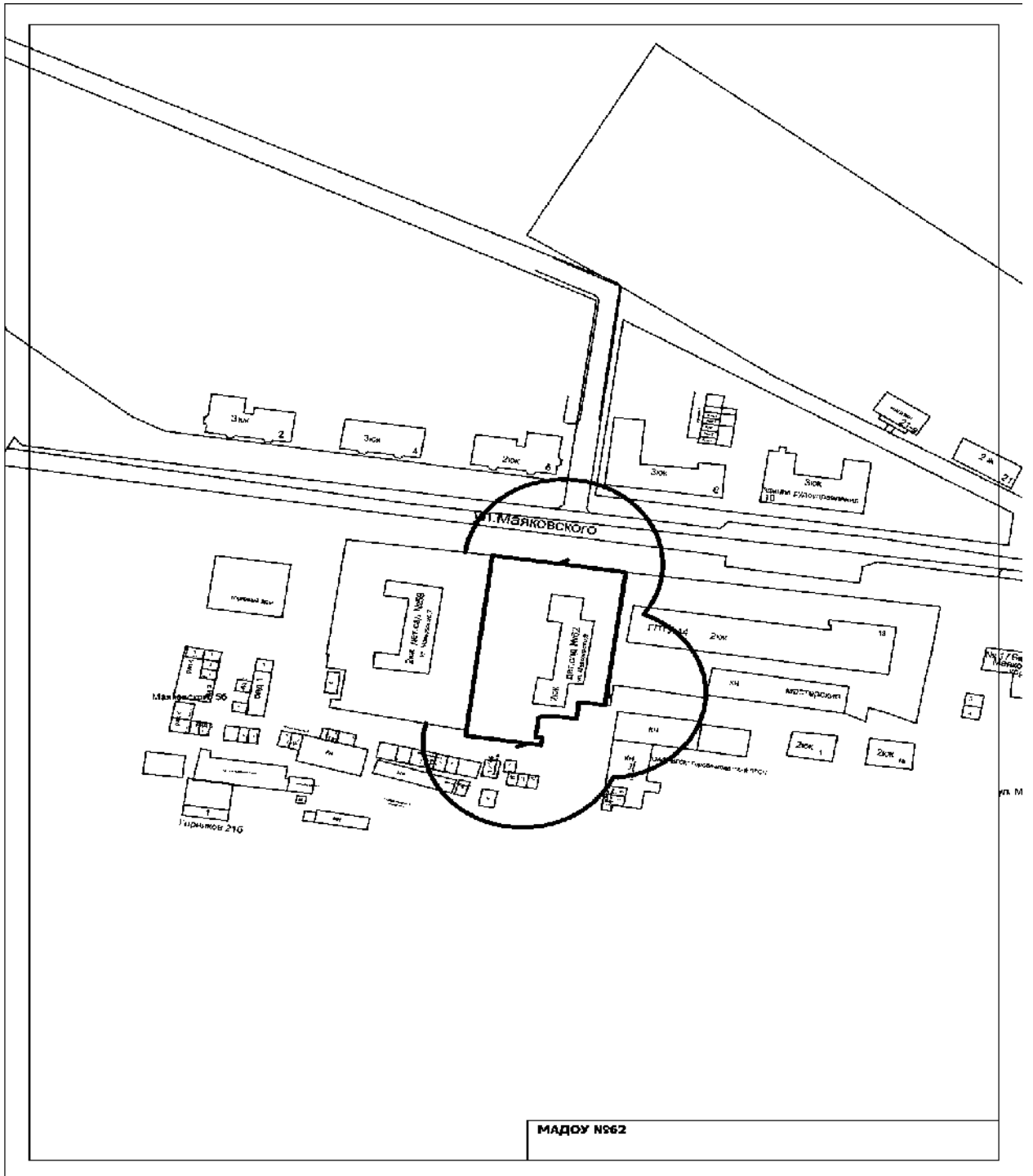
**Схема № 26 границ прилегающих территорий
МАДОУ № 59, г. Кушва, ул. Маяковского, 7**



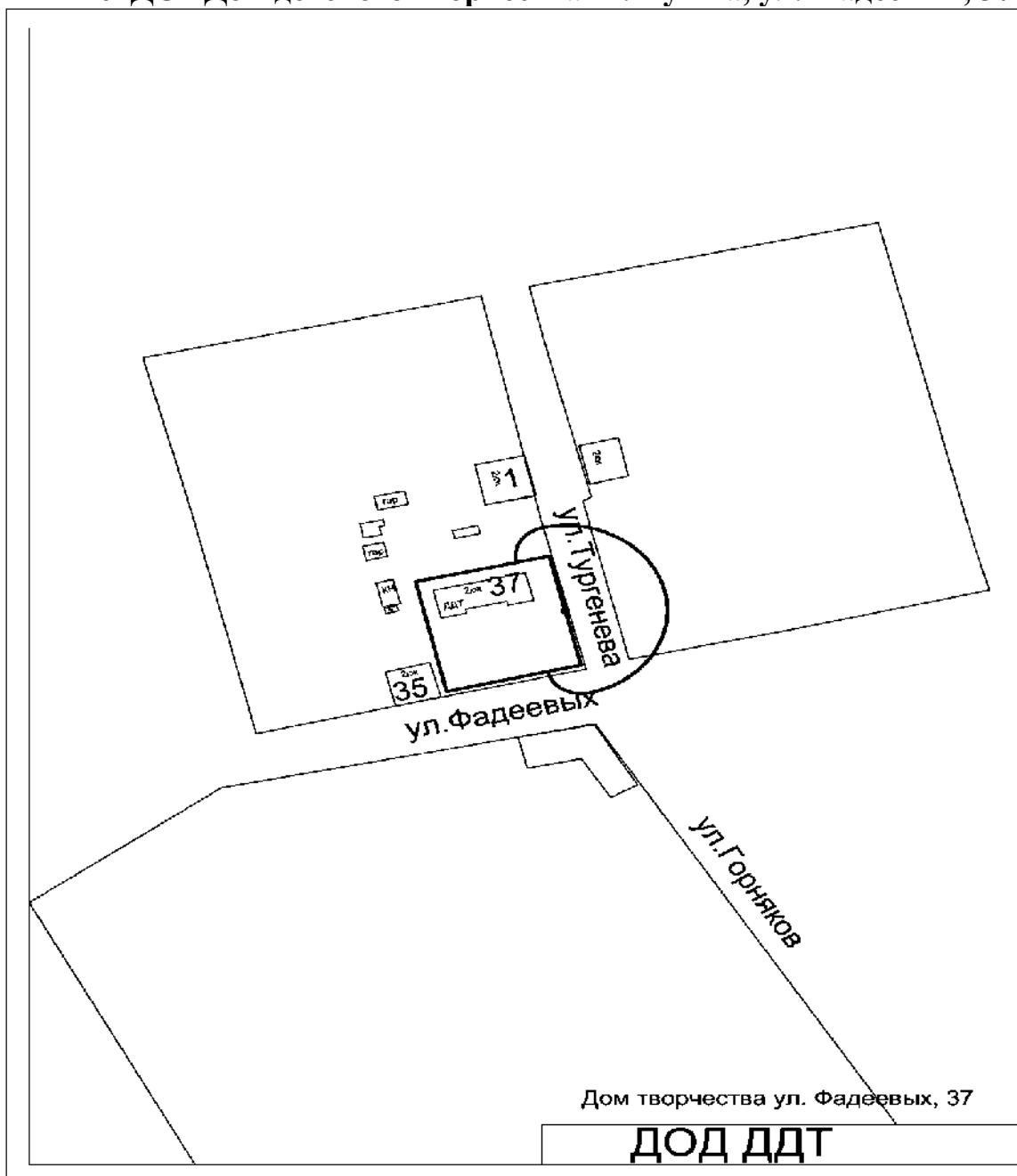
**Схема № 27 границ прилегающих территорий
МАДОУ № 61, г. Кушва, ул. Гвардейцев, 8 В**



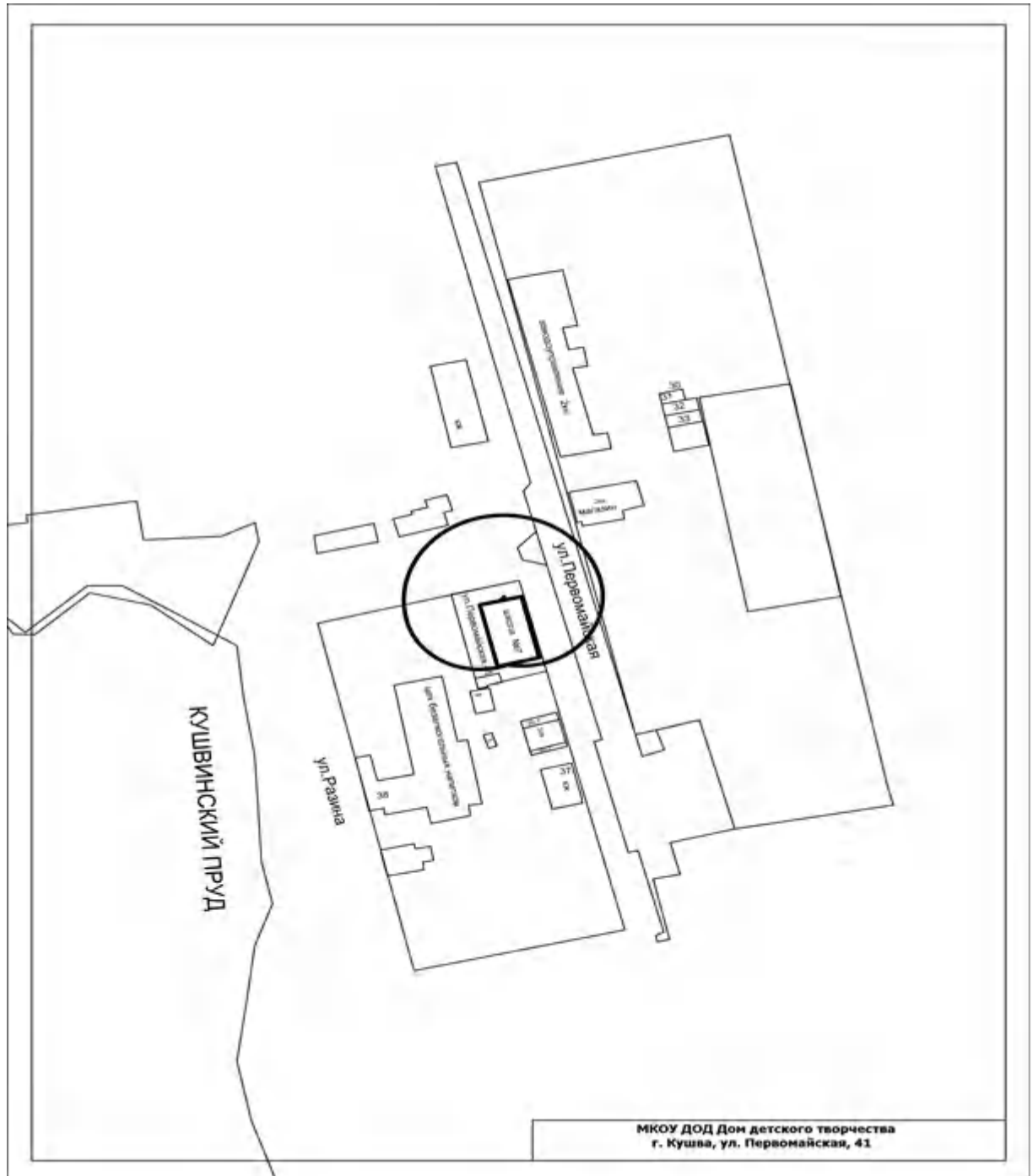
**Схема № 28 границ прилегающих территорий
МАДОУ № 62, г. Кушва, ул. Маяковского, 9**



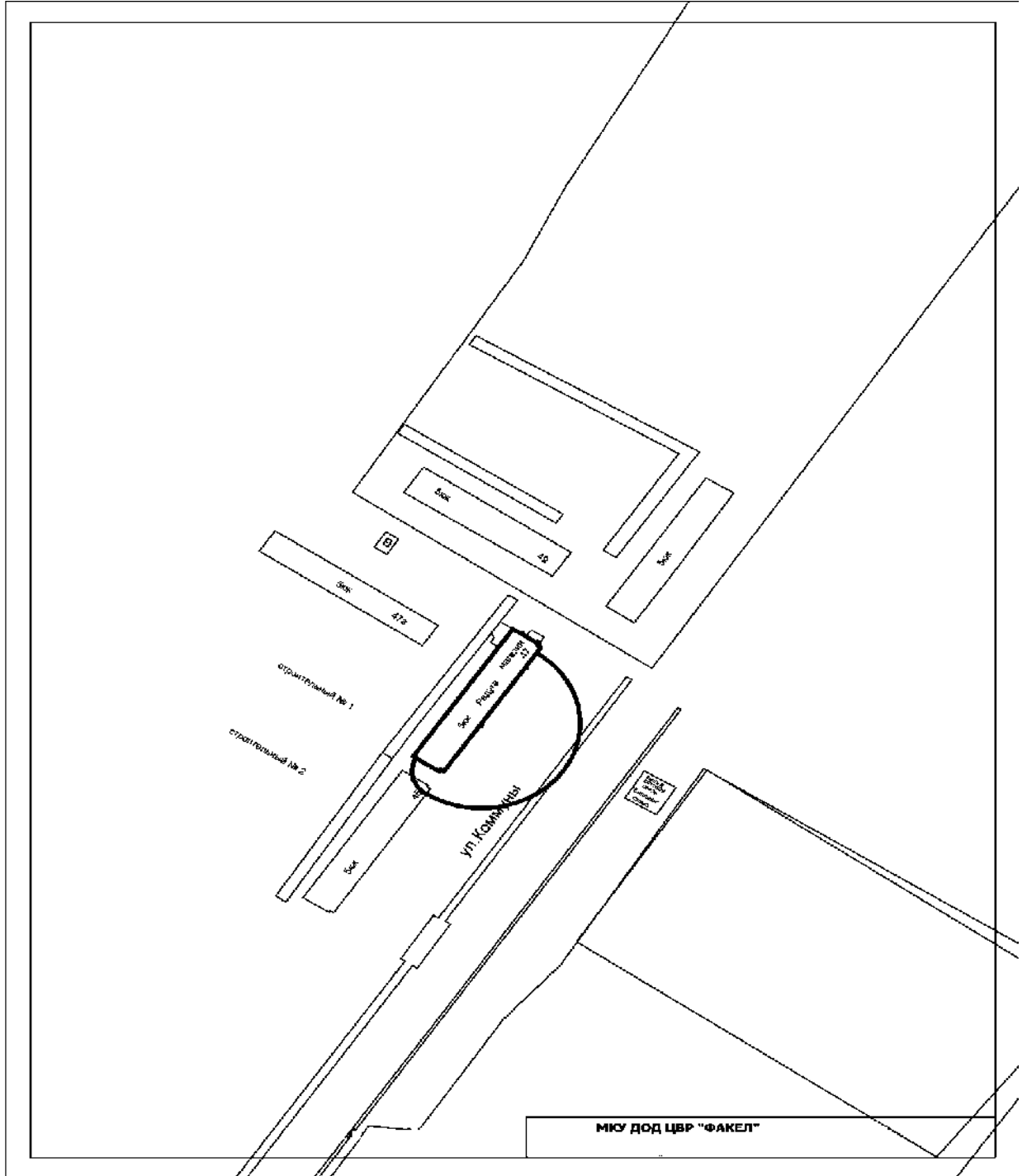
**Схема № 29 границ прилегающих территорий
МАУ ДО «Дом детского творчества» г. Кушва, ул. Фадеевых, 37**



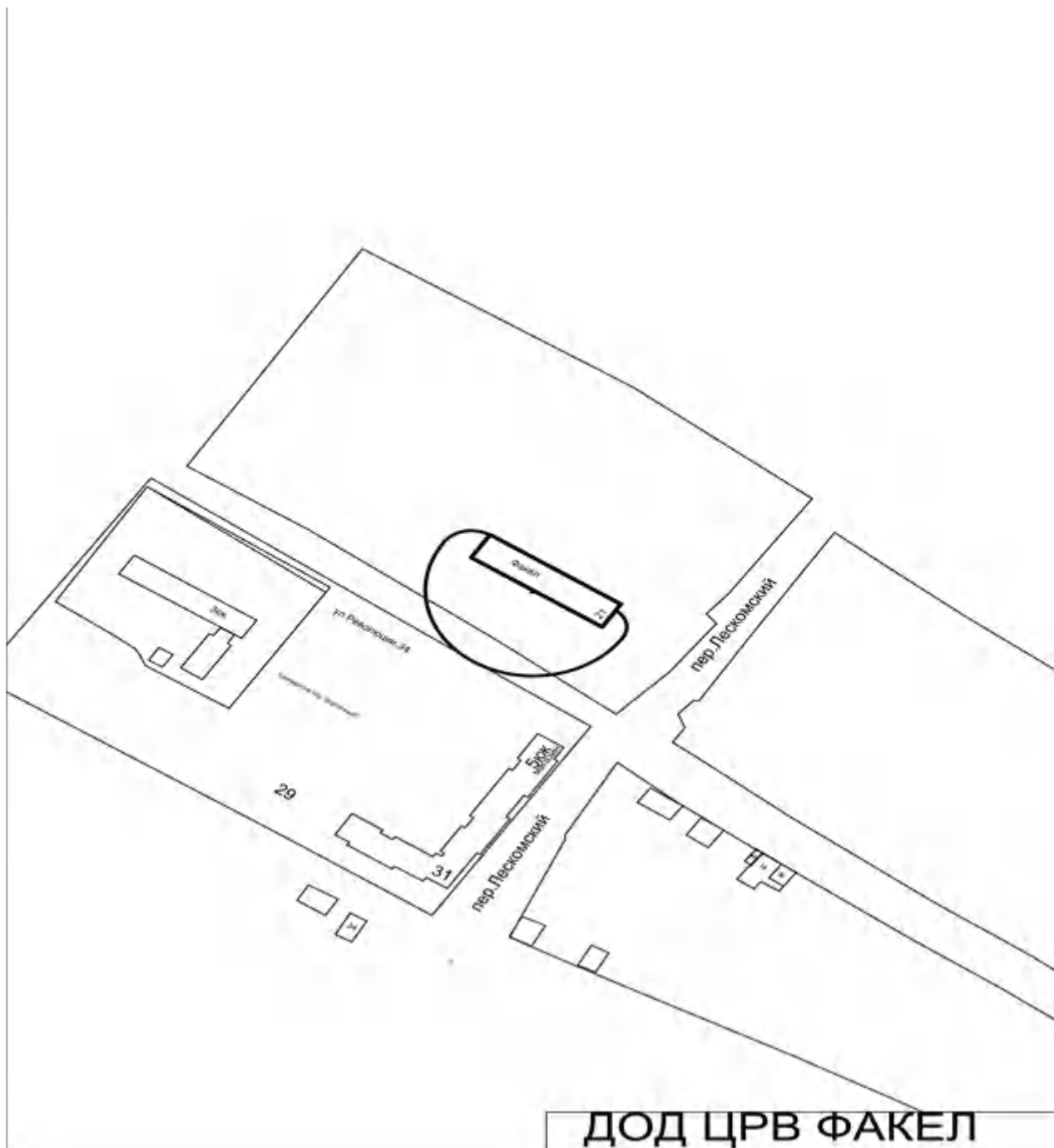
**Схема № 30 границ прилегающих территорий
МАУ ДО «Дом детского творчества» г. Кушва, ул. Первомайская, 41**



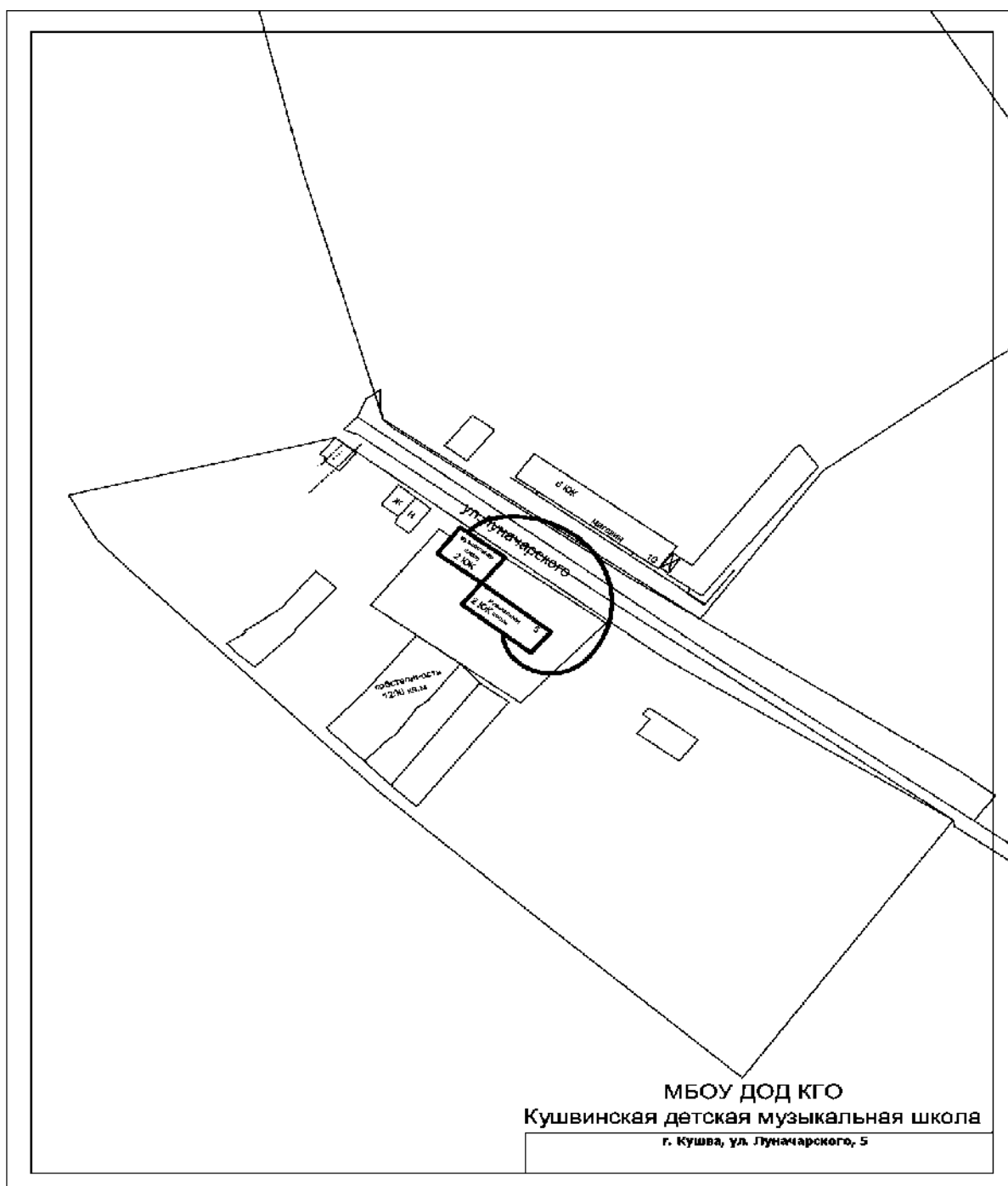
**Схема № 31 границ прилегающих территорий
МАУ ДО ЦВР «Факел» пос. Баранчинский, ул. Коммуны, 47**



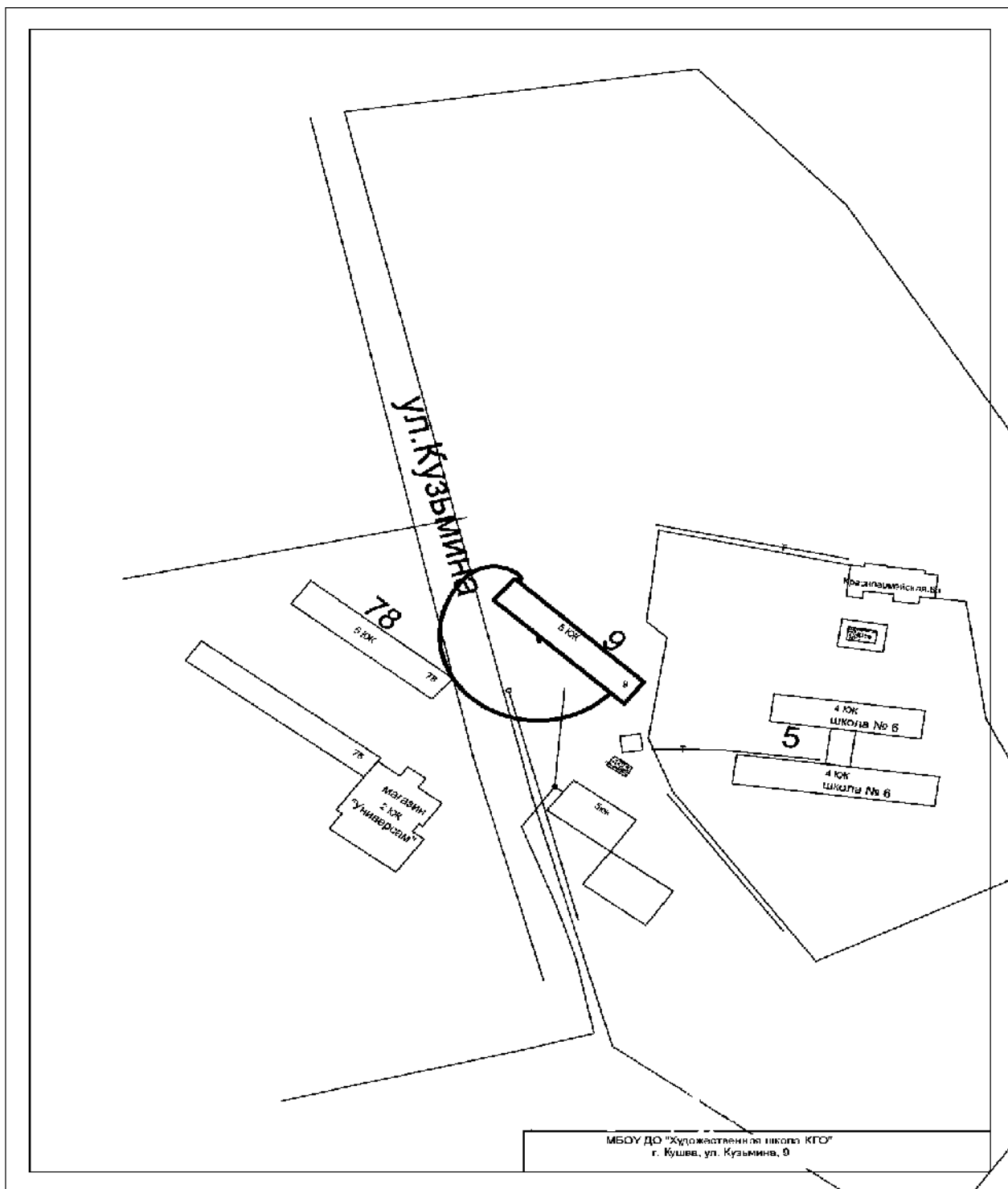
**Схема № 32 границ прилегающих территорий
МАУ ДО ЦВР «Факел» пос. Баранчинский, ул. Революции, 21**



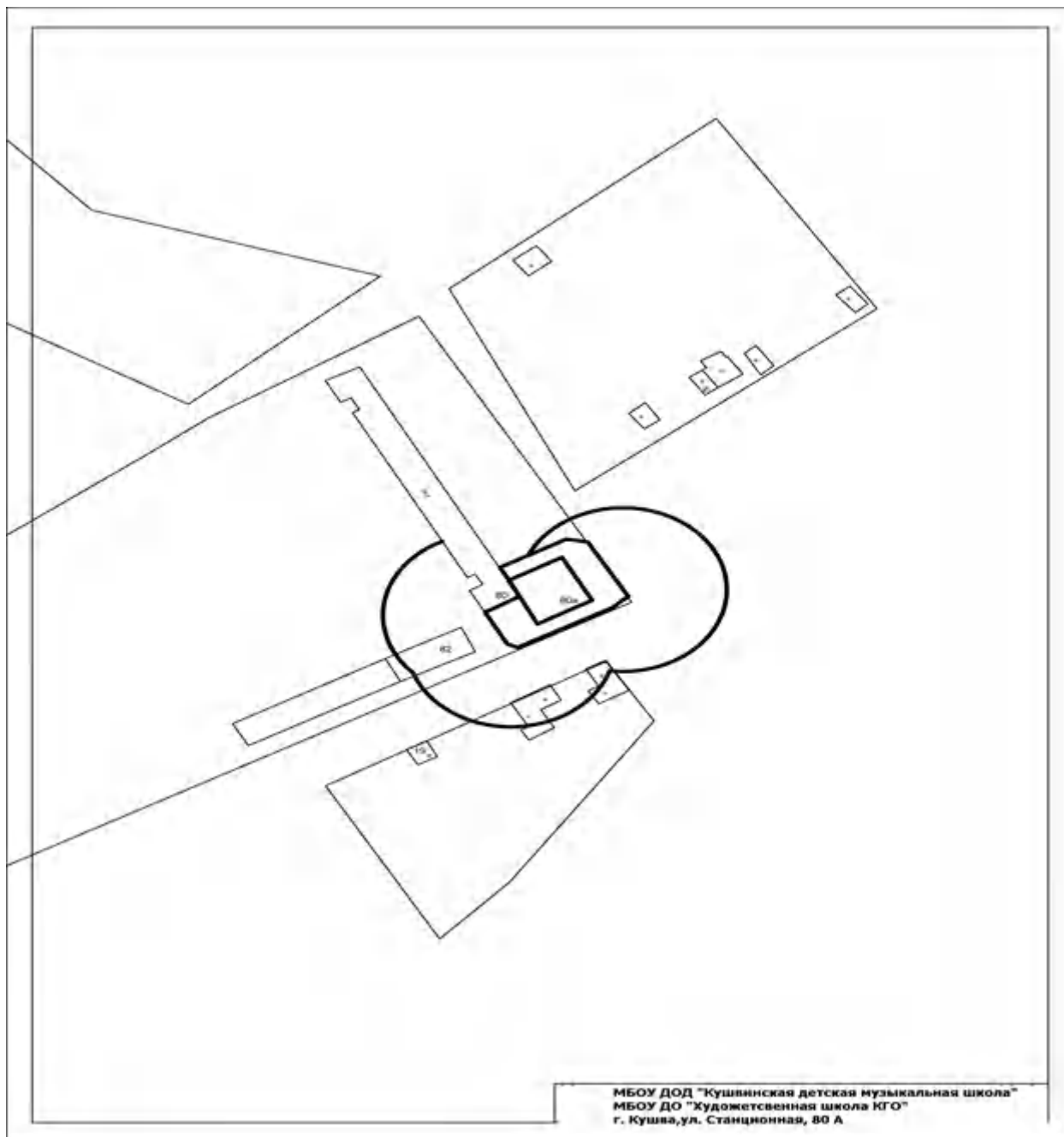
**Схема № 35 границ прилегающих территорий
МАУ ДОД «Кушвинская детская музыкальная школа»,
г. Кушва, ул. Луначарского, 5**



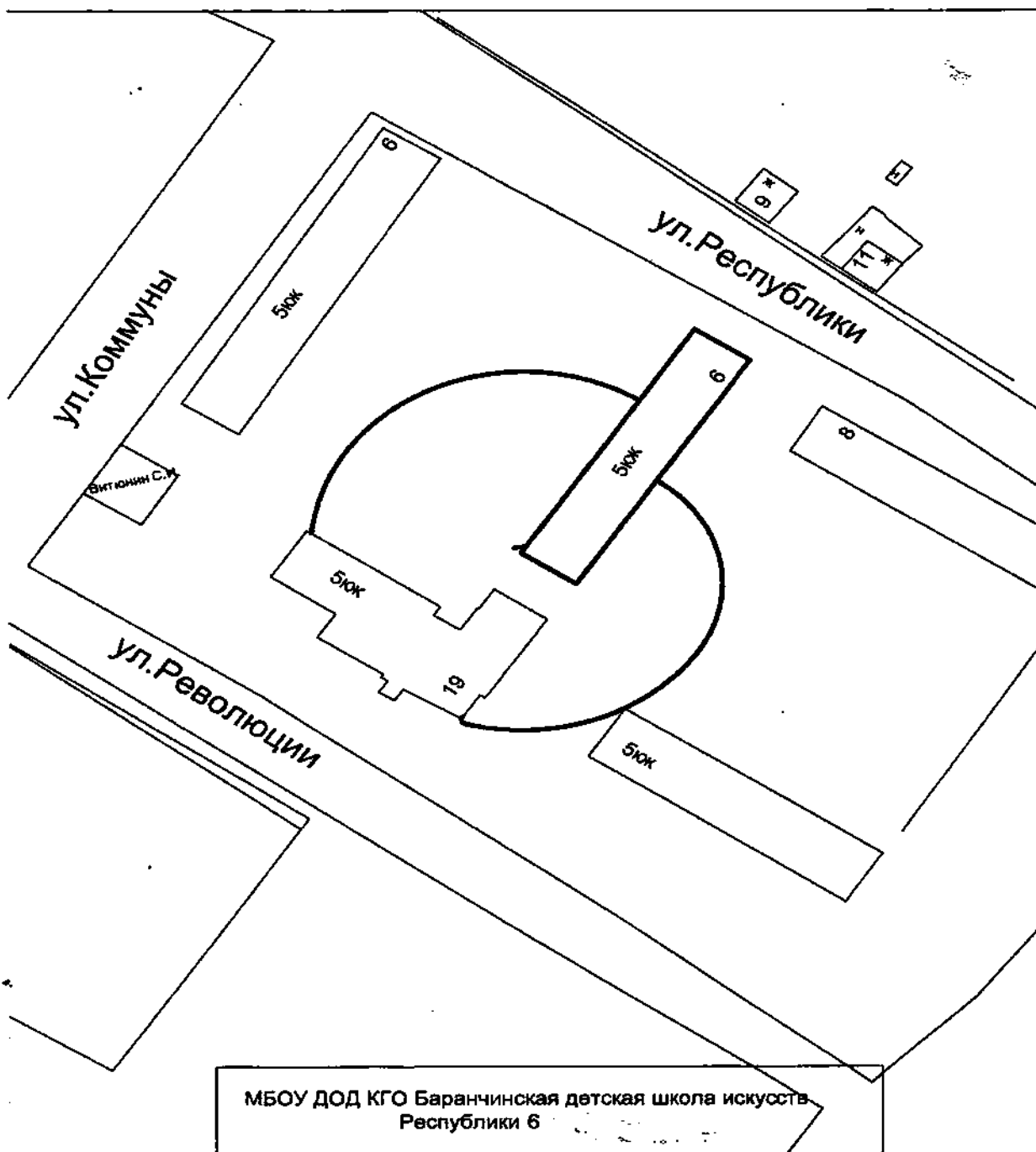
**Схема № 36 границ прилегающих территорий
МАУ ДО «Детская художественная школа Кушвинского городского
округа», г. Кушва, ул. Кузьмина, 9**



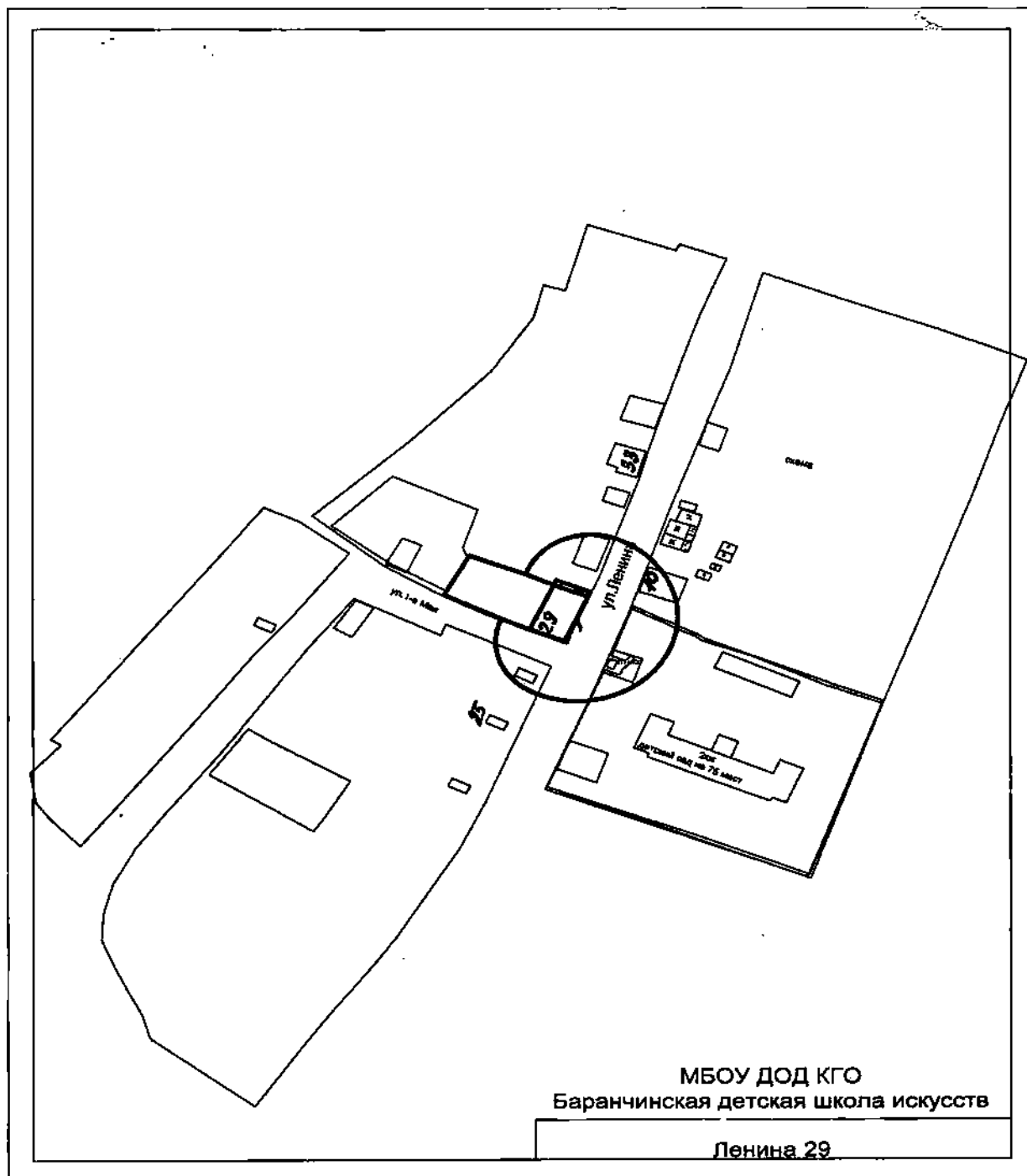
**Схема № 37 границ прилегающих территорий
МАУ ДОД «Кушвинская детская музыкальная школа»,
МАУ ДО «Детская художественная школа Кушвинского
городского округа» г.Кушва, ул.Станционная, 80А**



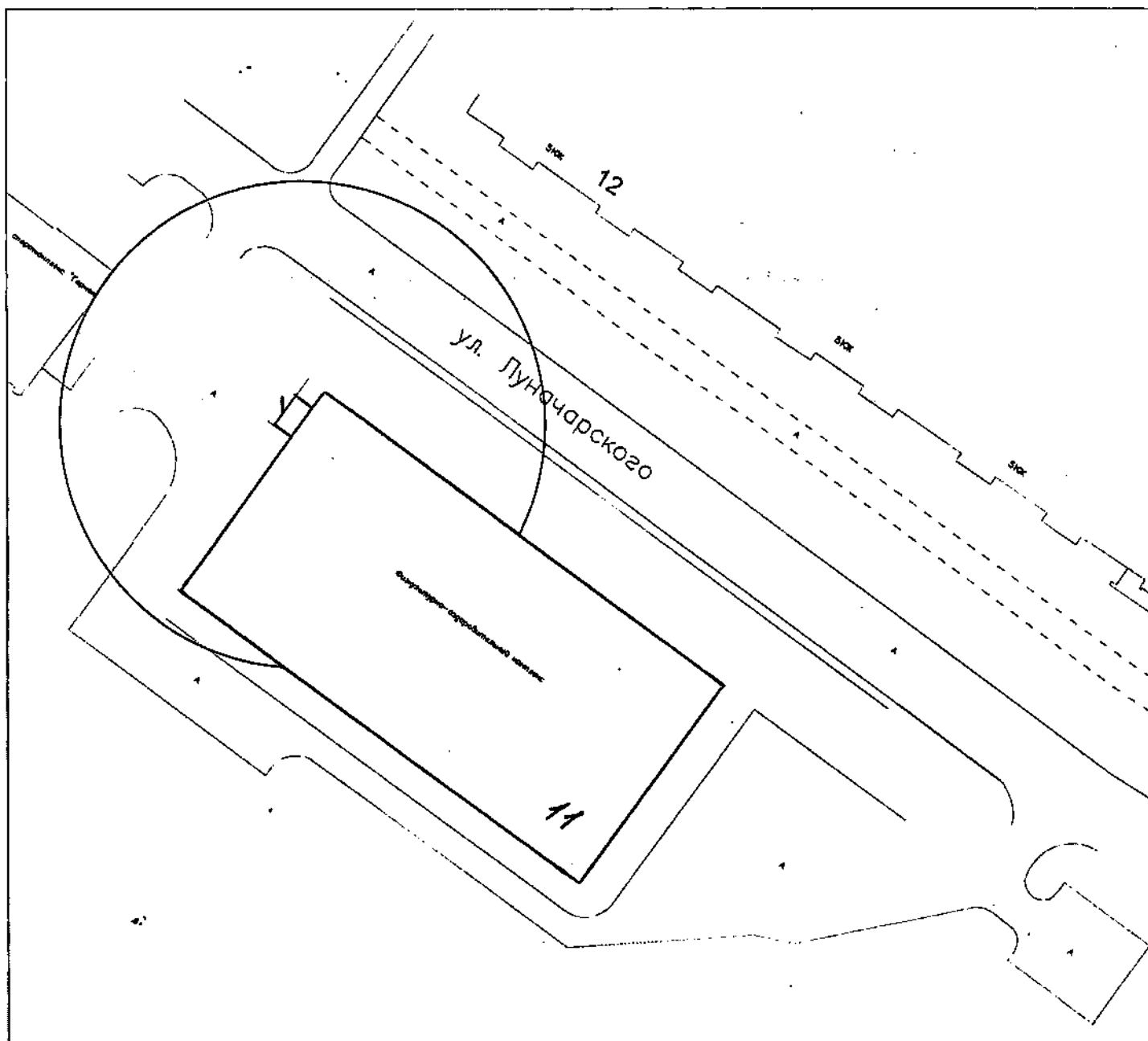
**Схема № 38 границ прилегающих территорий
МАУ ДОД «Баранчинская детская школа искусств»,
пос.Баранчинский, ул.Республики,6**



**Схема № 39 границ прилегающих территорий
МАУ ДОД «Баранчинская детская школа искусств»,
музыкальное отделение, пос. Баранчинский, ул. Ленина, 29**

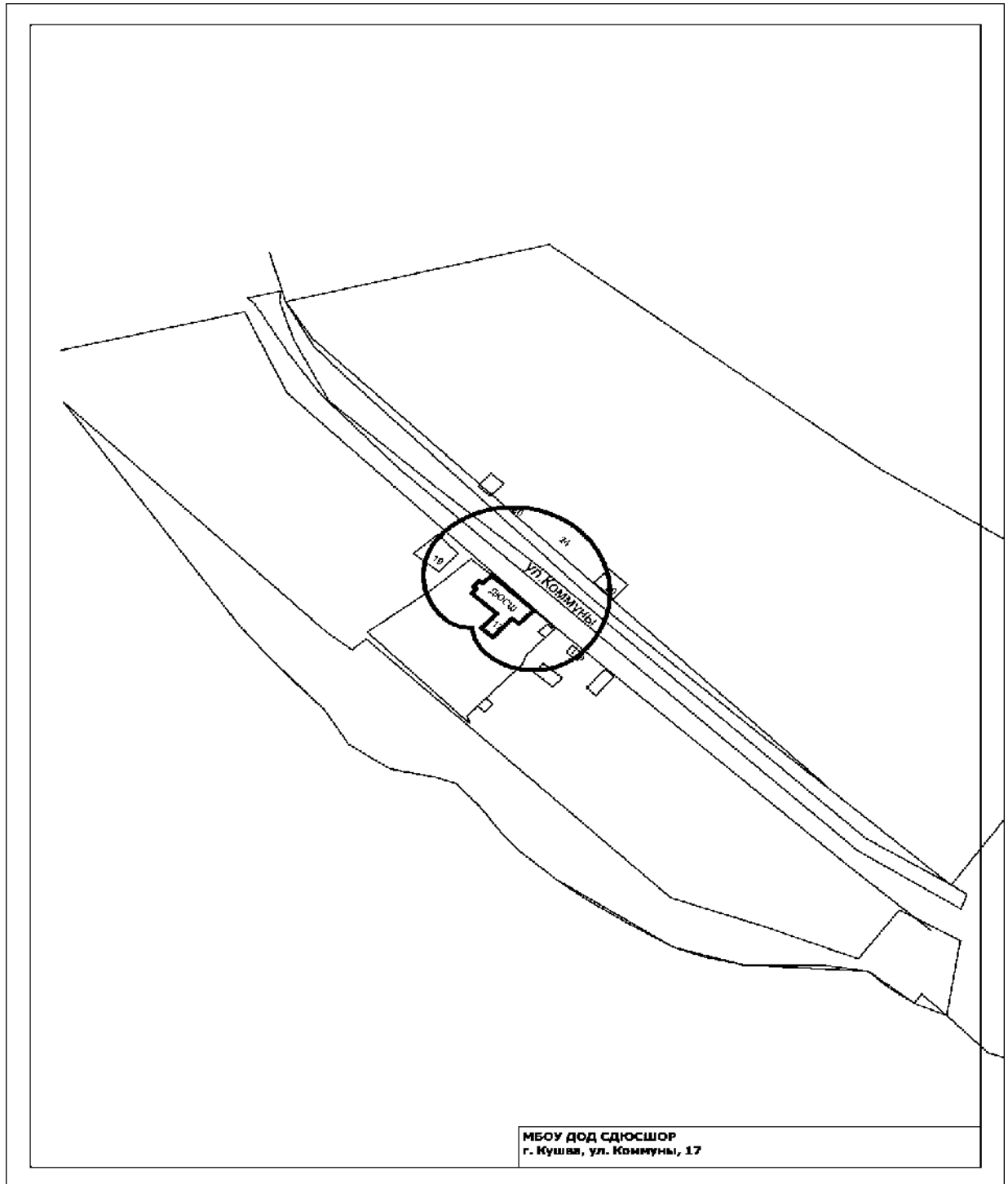


**Схема № 40 границ прилегающих территорий
МБУ КГО «ЦФКСиТ «Горняк» крытый каток «Благодать Арена»
г.Кушва, ул.Луначарского,11**

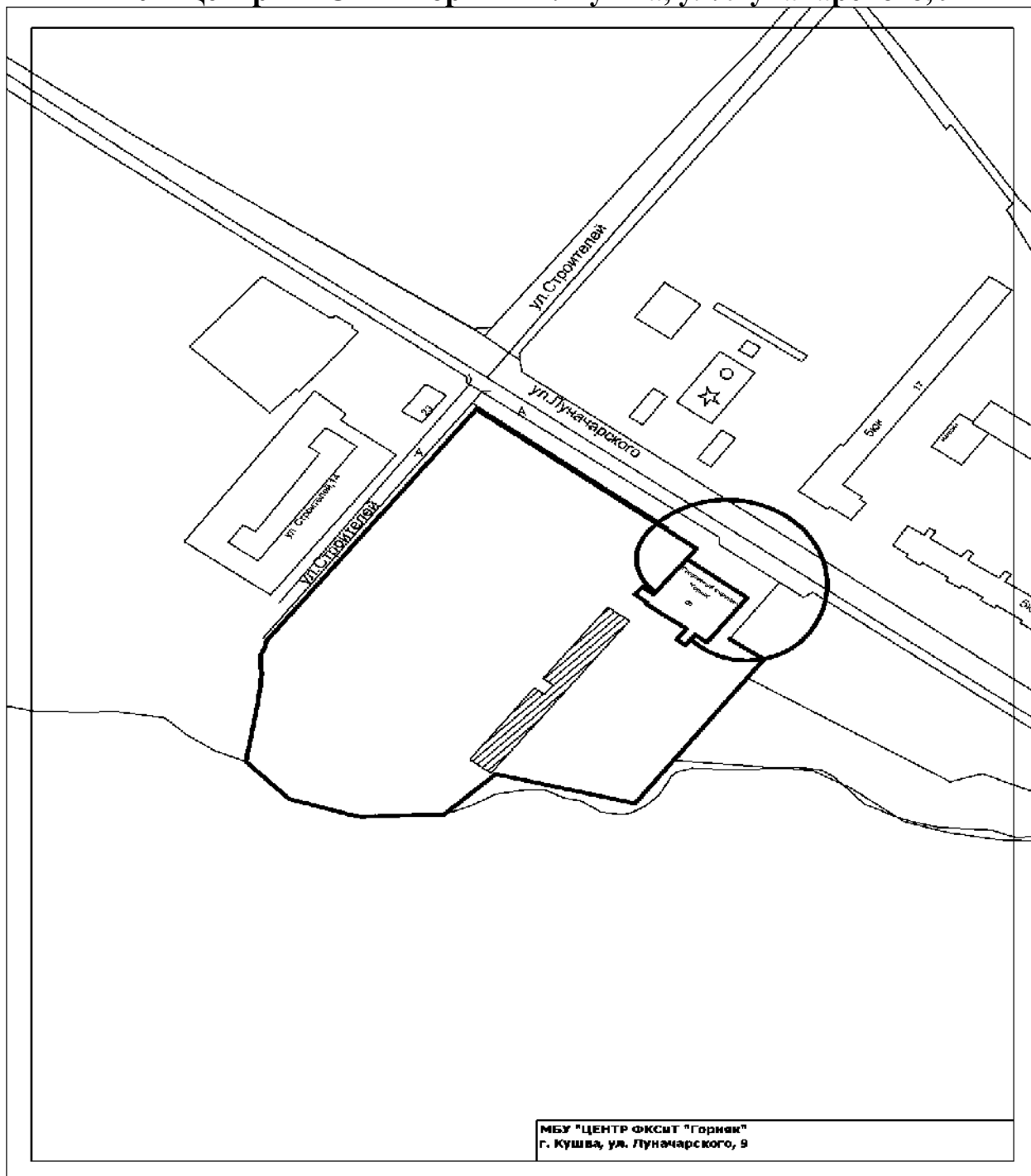


МБУ КГО «ЦФКСиТ «Горняк»
г.Кушва, ул.Луначарского,11

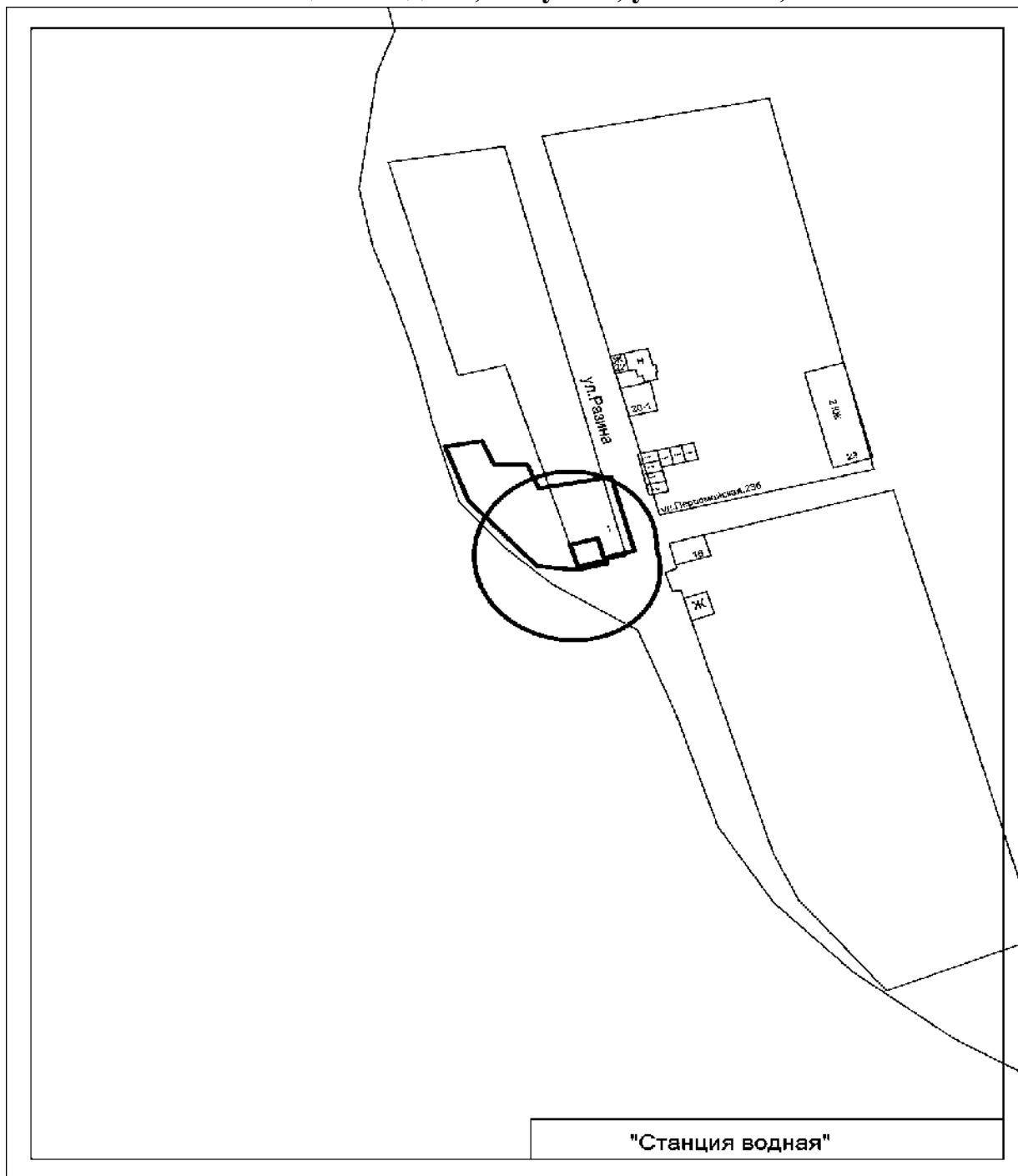
**Схема № 41 границ прилегающих территорий
МАУ КГО «Спортивная школа» г. Кушва, ул. Коммуны, 17**



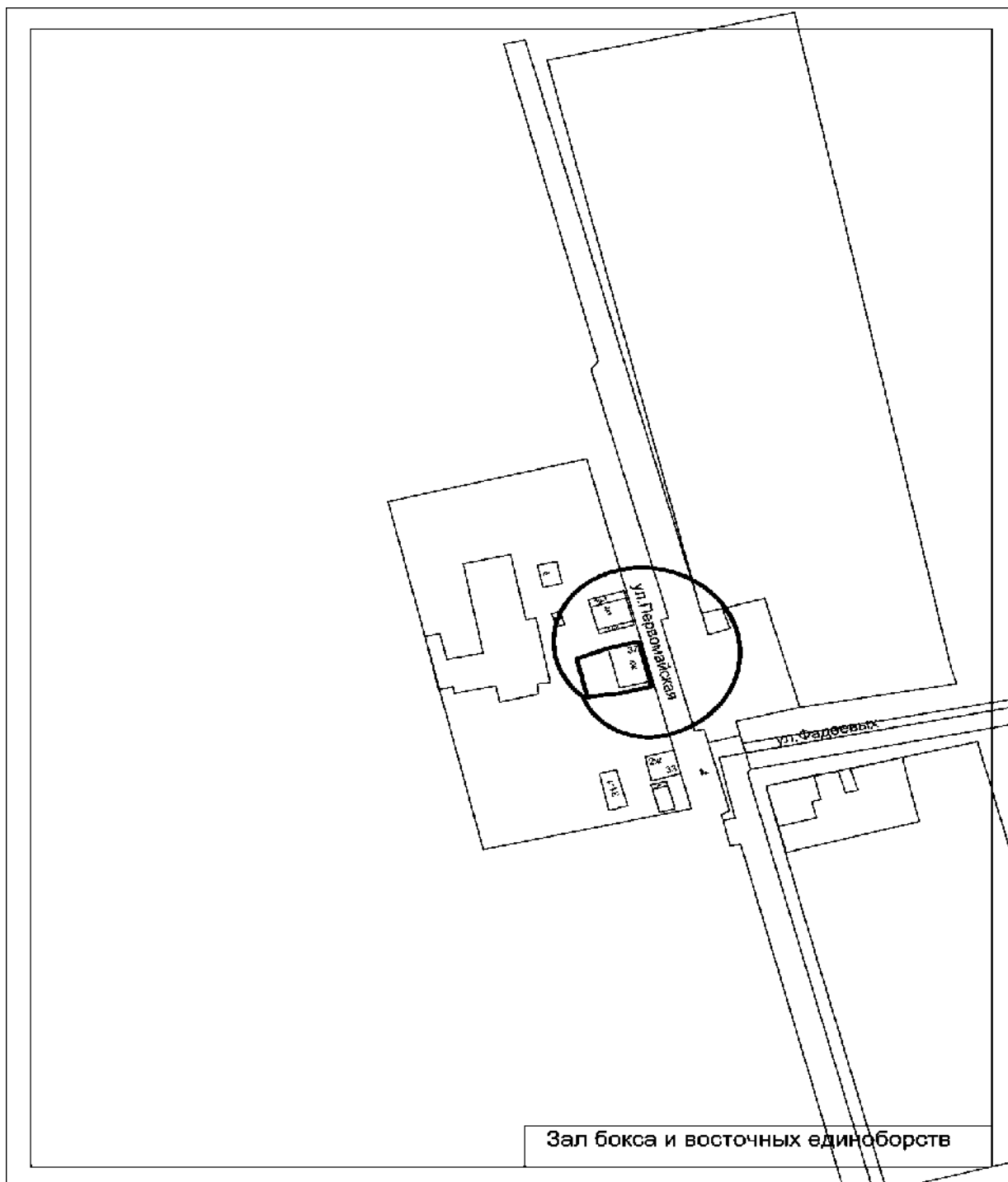
**Схема № 43 границ прилегающих территорий
МБУ «Центр ФКСИТ «Горняк» г. Кушва, ул. Луначарского, 9**



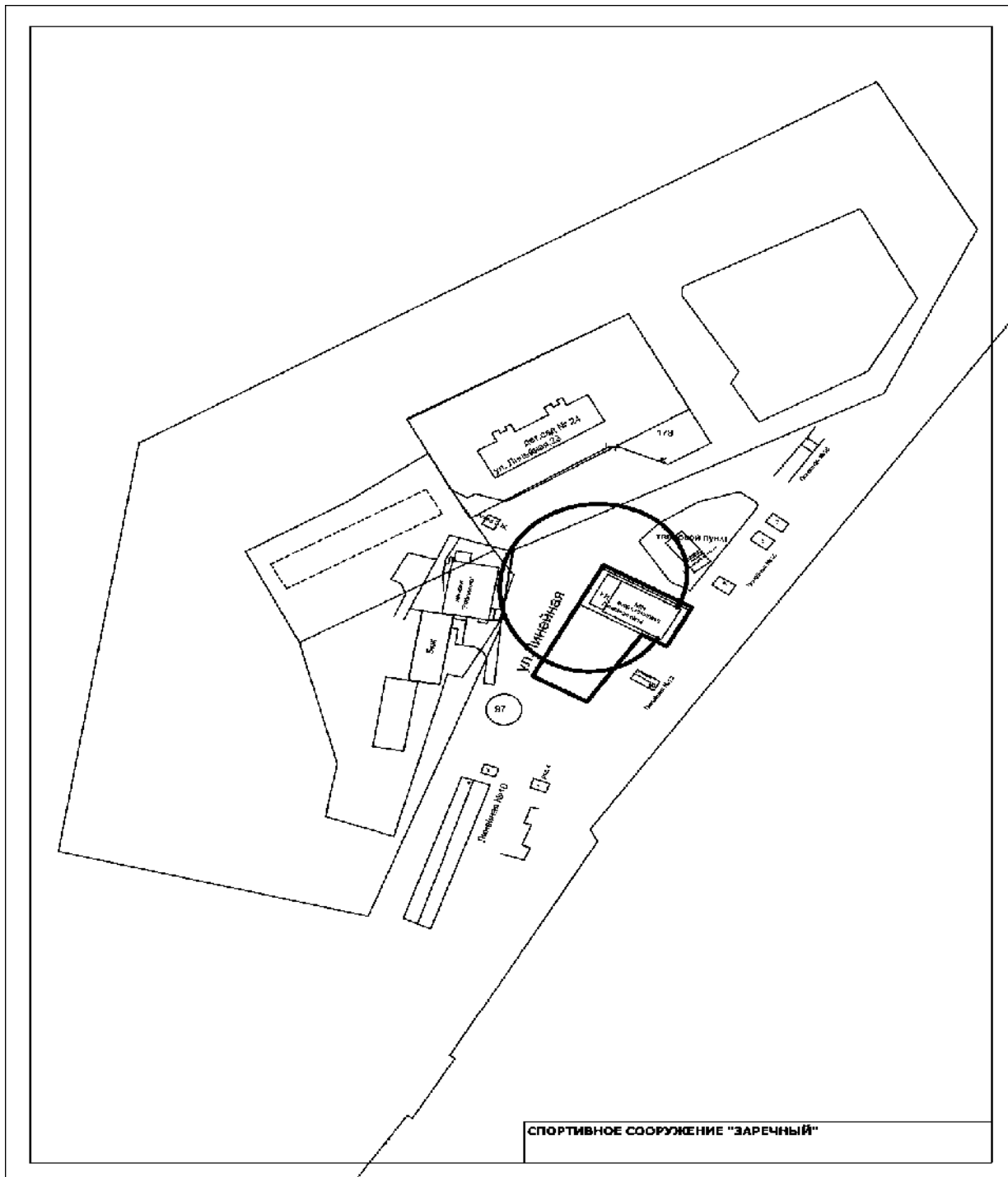
**Схема № 44 границ прилегающих территорий
Станция «Водная», г. Кушва, ул. Разина, 1**



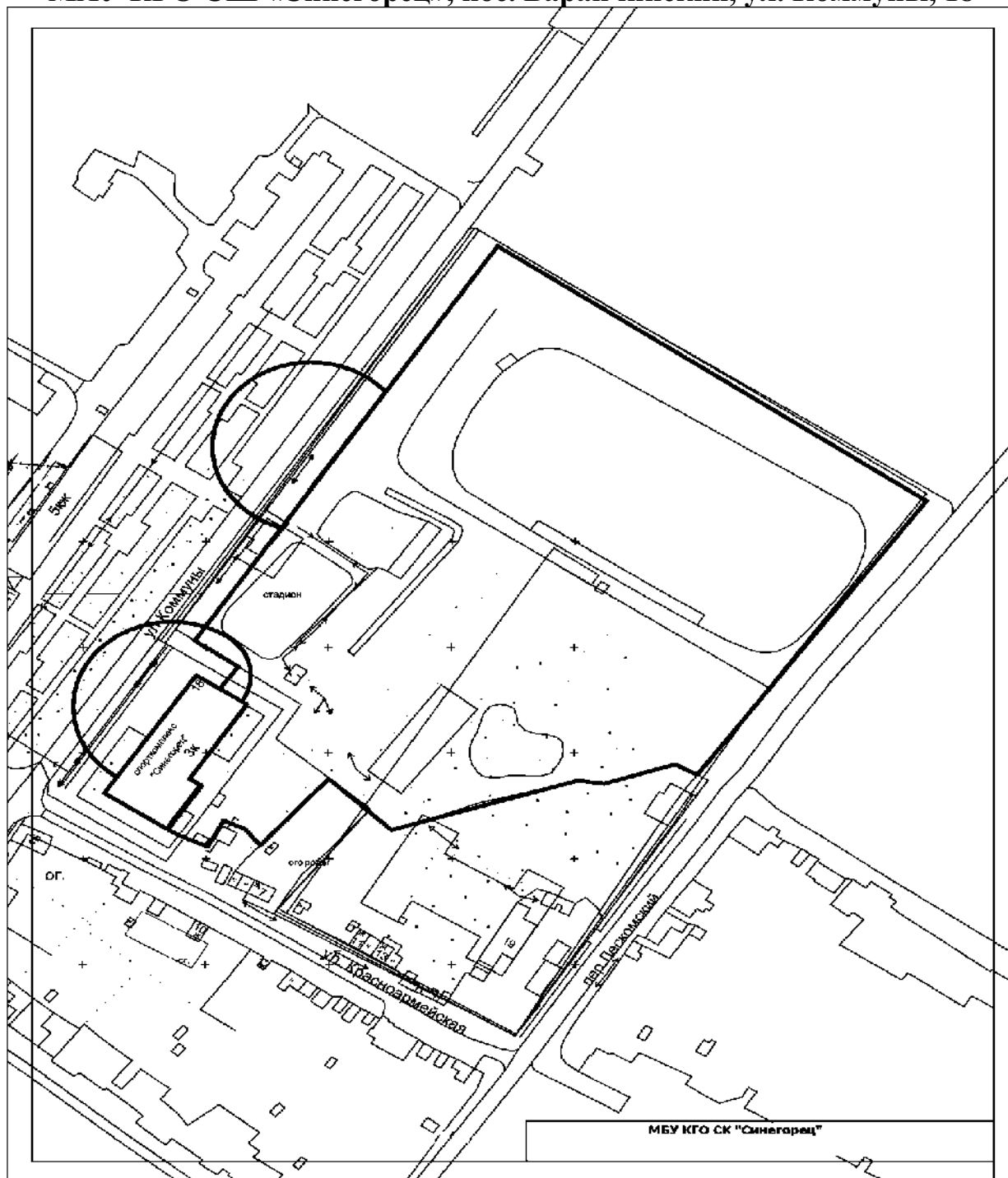
**Схема № 45 границ прилегающих территорий
Зал бокса и восточных единоборств, г. Кушва, ул. Первомайская, 37**



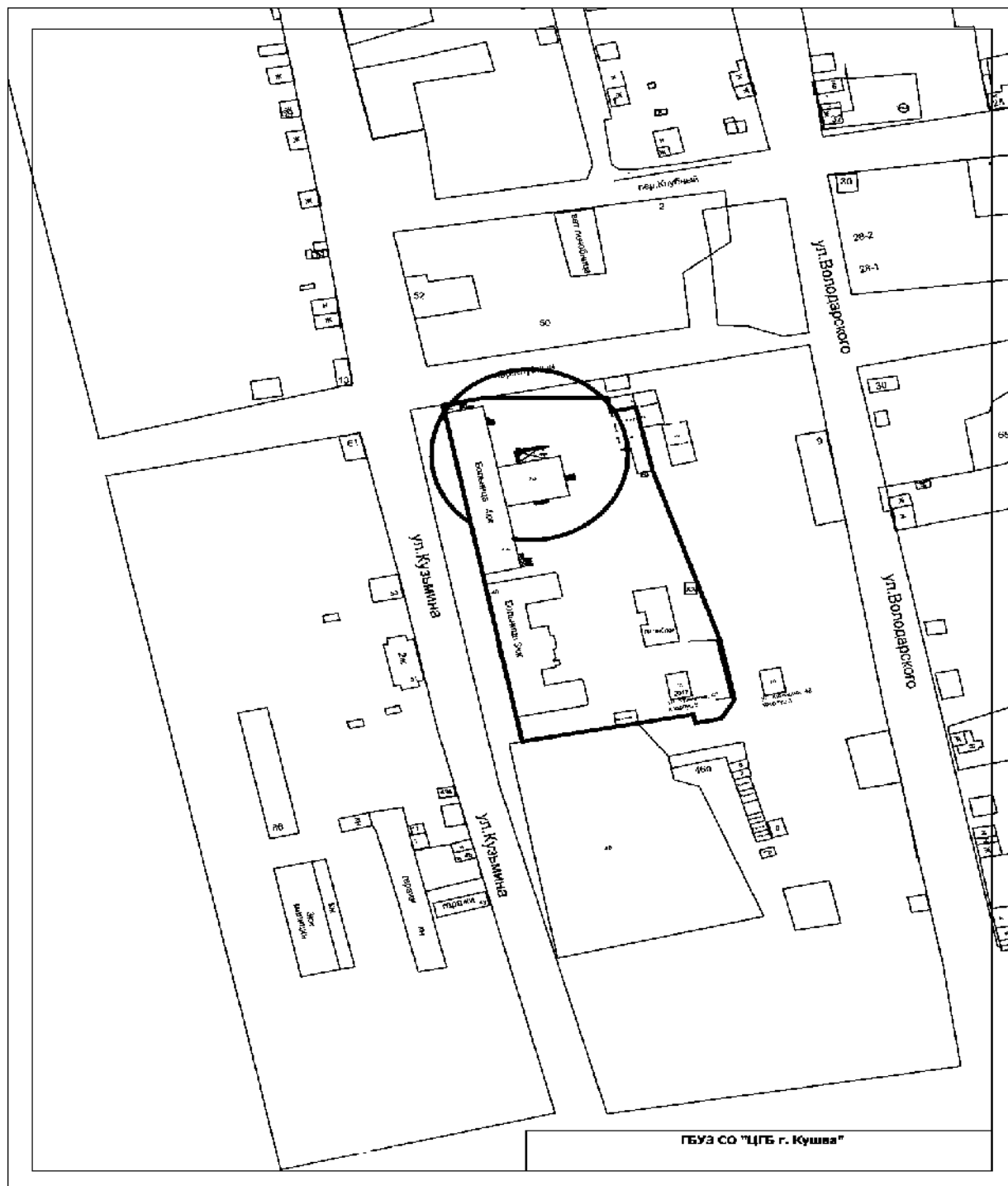
**Схема № 46 границ прилегающих территорий
Спортивное сооружение «Заречный», г. Кушва, ул. Линейная, 14**



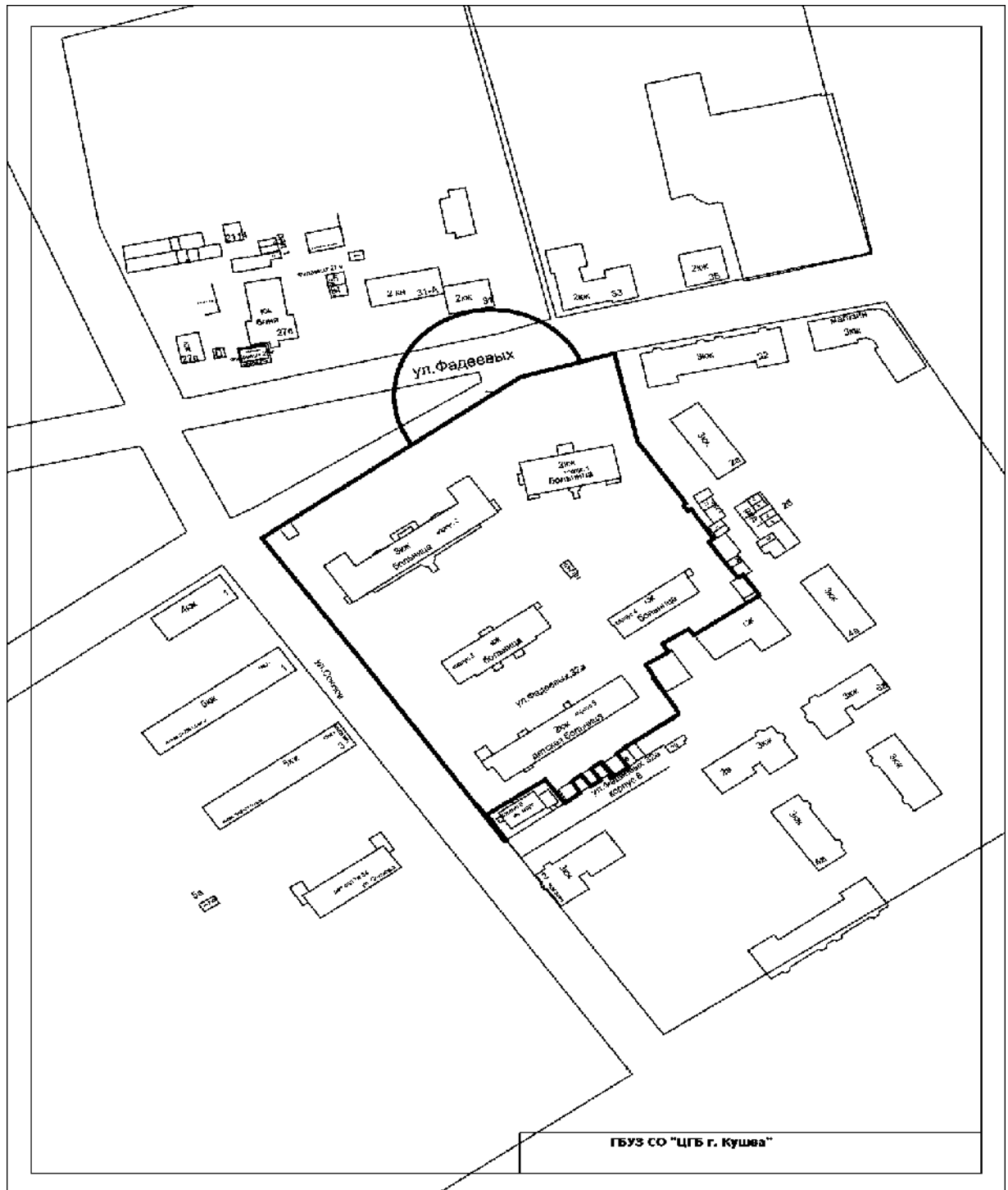
**Схема № 47 границ прилегающих территорий
МАУ КГО СШ «Синегорец», пос. Баранчинский, ул. Коммуны, 18**



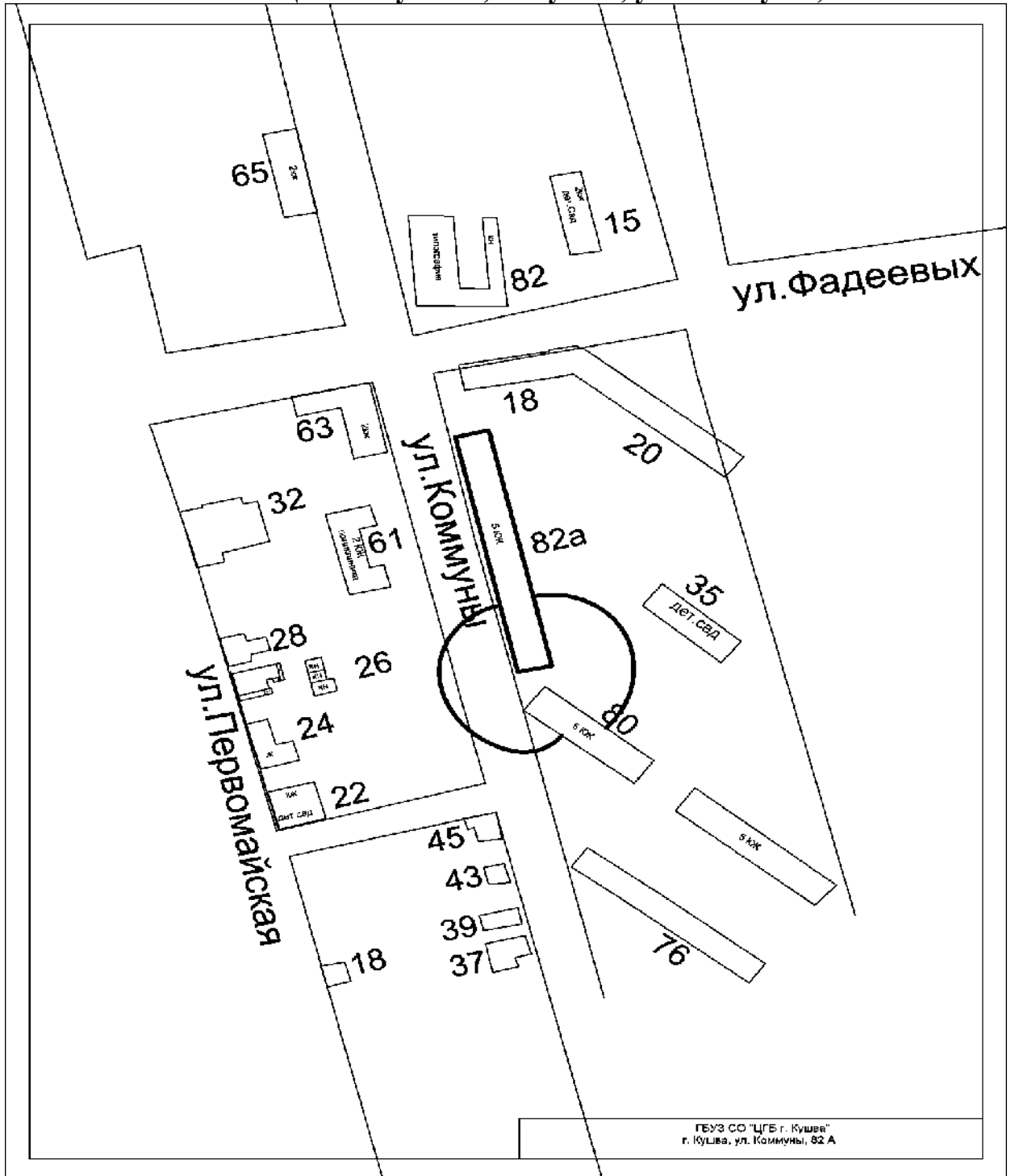
**Схема № 48 границ прилегающих территорий
ГАУЗ СО «ЦГБ г. Кушва», г. Кушва, ул. Кузьмина, 48**



**Схема № 49 границ прилегающих территорий
ГАУЗ СО «ЦГБ г. Кушва», г. Кушва, ул.Фадеевых, 32 А (к.1,2,3,4,5,6)**



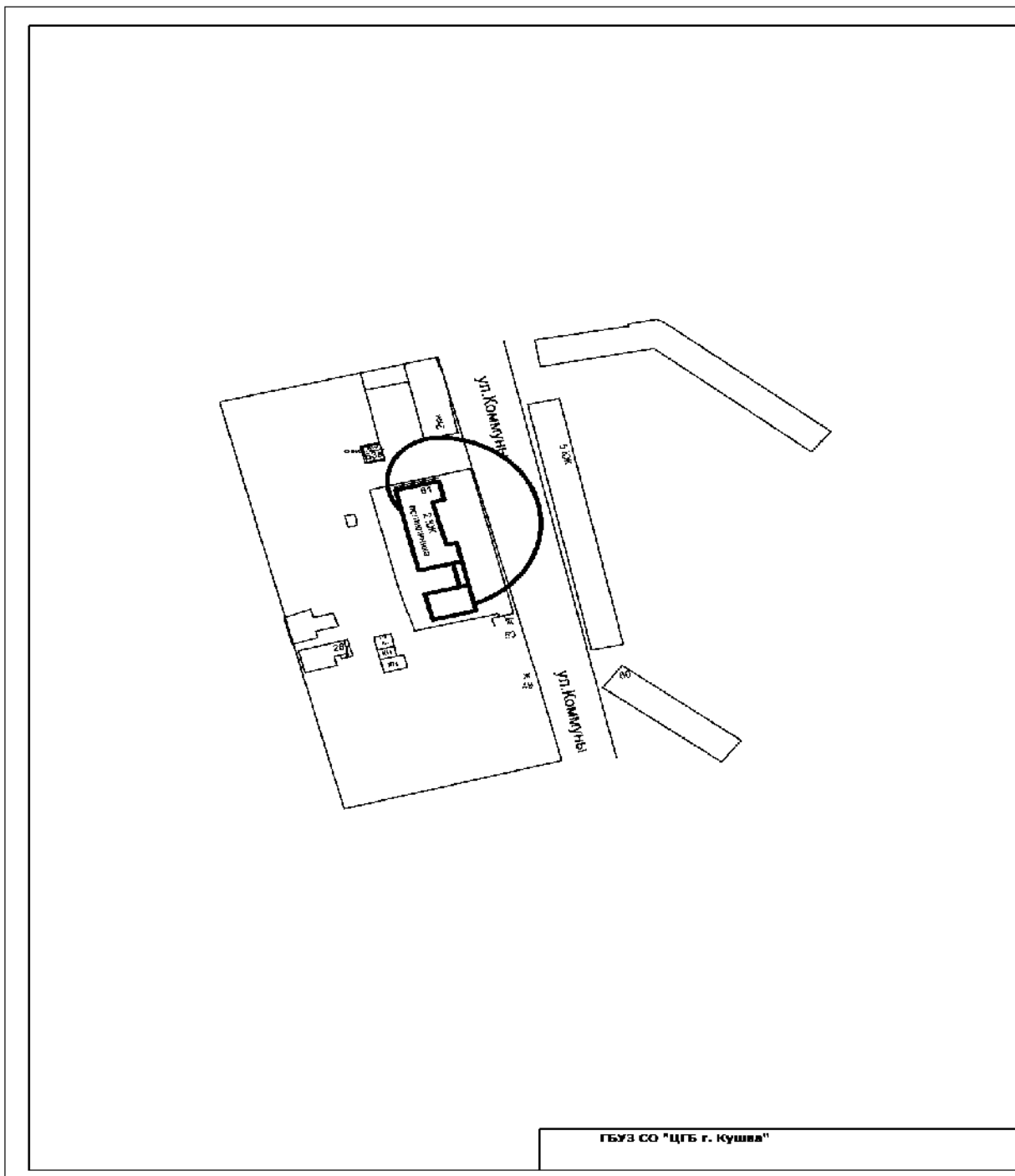
**Схема № 51 границ прилегающих территорий
ГАУЗ СО «ЦГБ г. Кушва», г. Кушва, ул. Коммуны, 82 А**



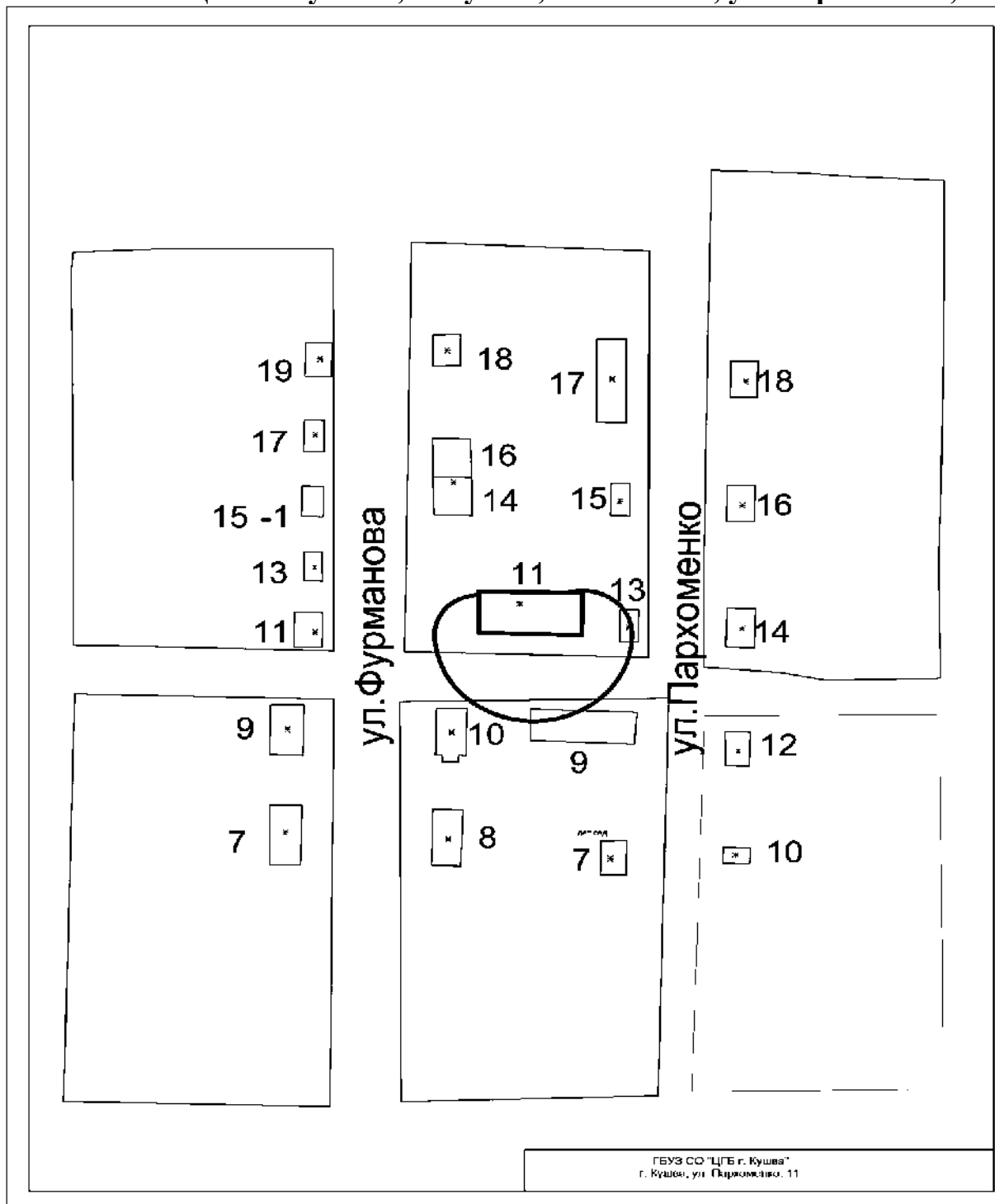
**Схема № 52 границ прилегающих территорий
ГАУЗ СО «ЦГБ г. Кушва», пос. Баранчинский, ул. Карла Либкнехта, 36**



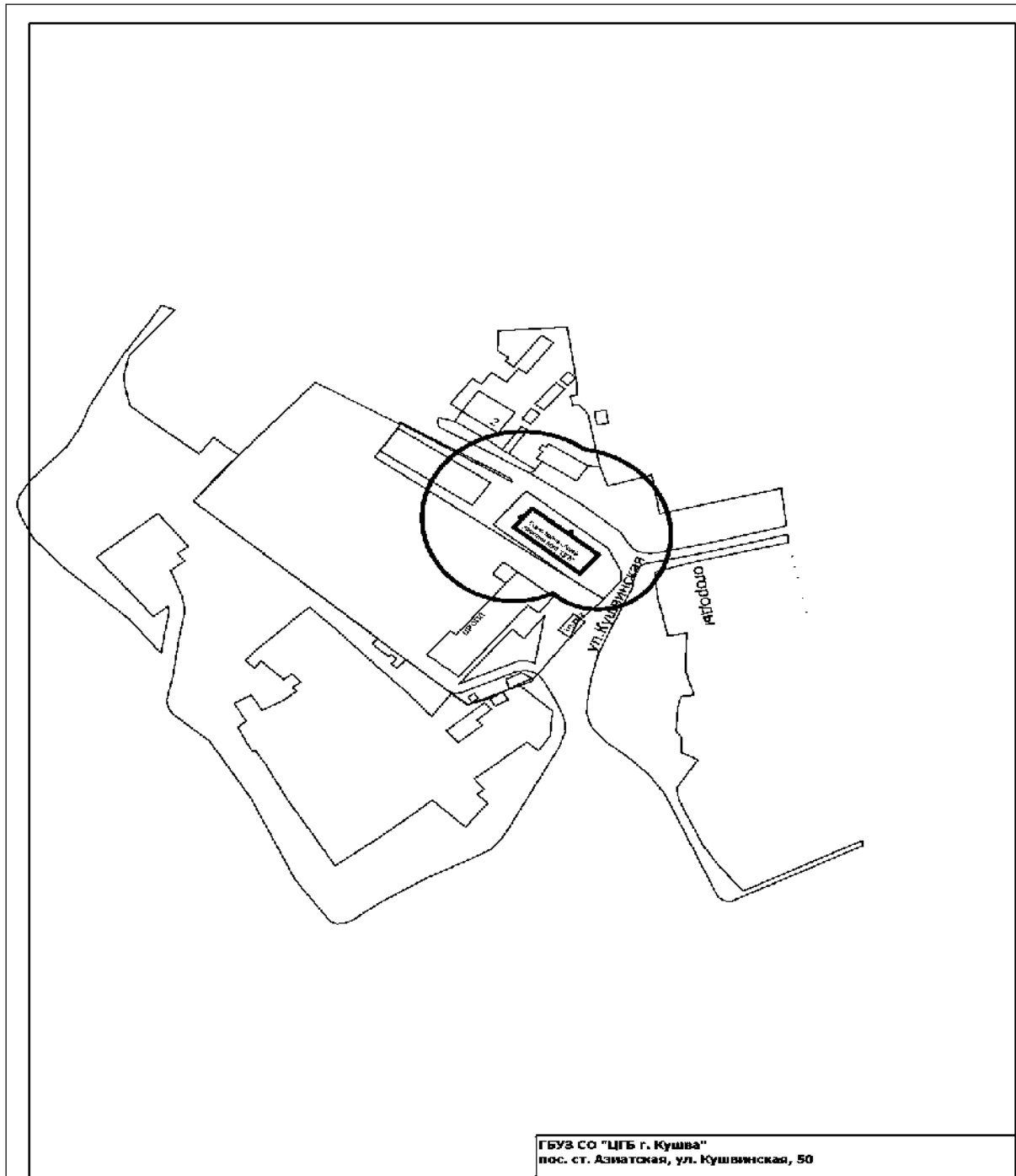
**Схема № 53 границ прилегающих территорий
ГАУЗ СО «ЦГБ г. Кушва», г. Кушва, ул. Коммуны, 61**



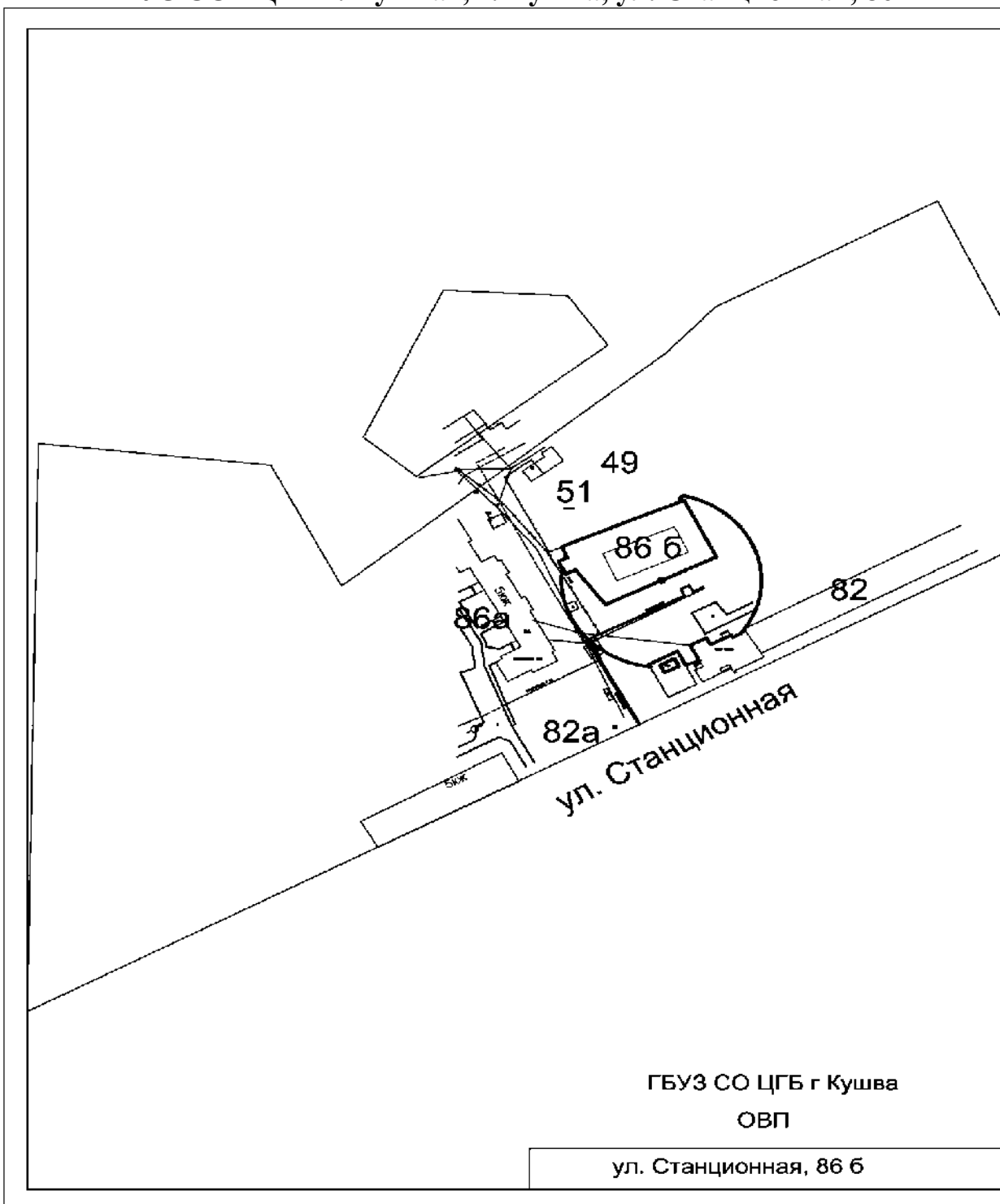
**Схема № 54 границ прилегающих территорий
ГАУЗ СО «ЦГБ г. Кушва», г. Кушва, пос. Восток, ул. Пархоменко, 11**



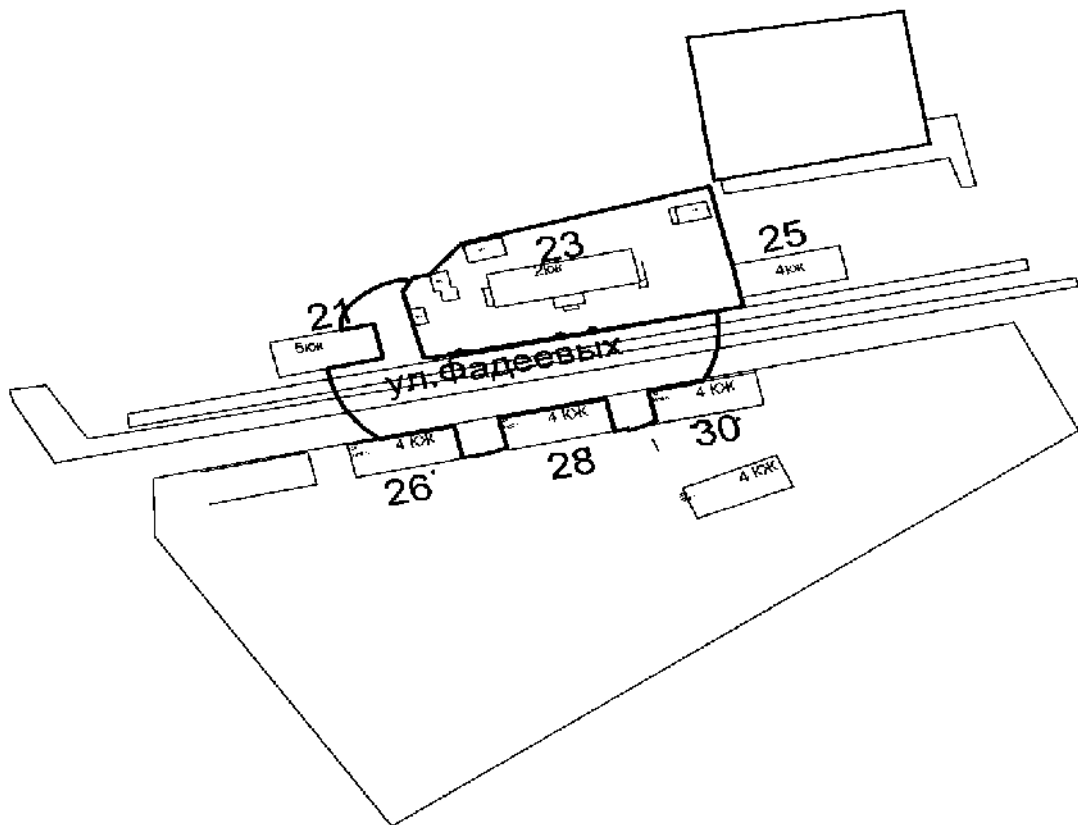
**Схема № 55 границ прилегающих территорий
ГАУЗ СО «ЦГБ г. Кушва», пос. ст. Азиатская, ул. Кушвинская, 50**



**Схема № 56 границ прилегающих территорий
ГАУЗ СО «ЦГБ г. Кушва», г. Кушва, ул. Станционная, 86 Б**



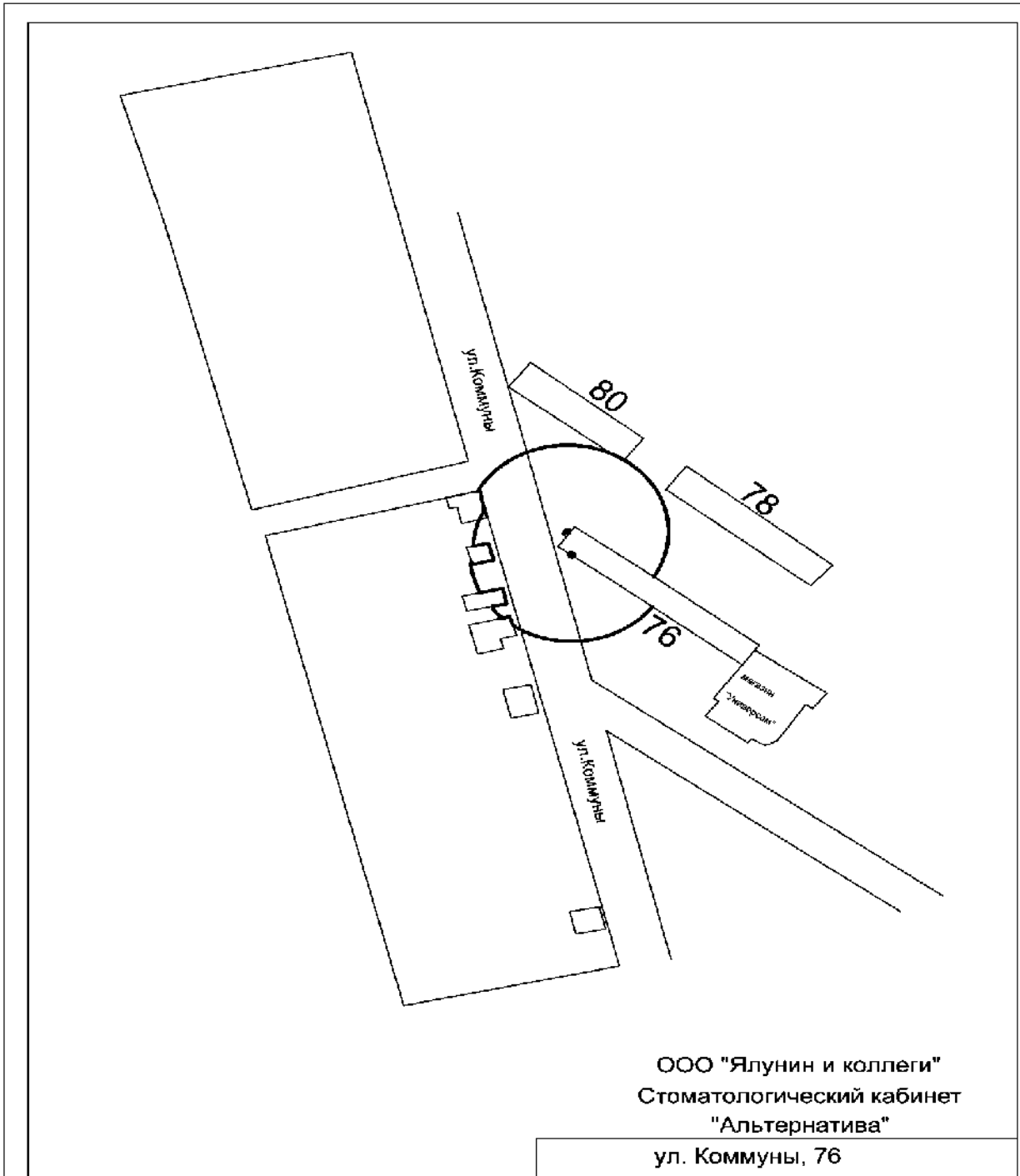
**Схема № 57 границ прилегающих территорий
ГАУЗ СО «Противотуберкулезный диспансер № 3»,
г. Кушва, ул. Фадеевых, 23**



ул. Фадеевых, 23

Противотуберкулезный диспансер №3

**Схема № 58 границ прилегающих территорий
ООО «Ялунин и коллеги», г. Кушва, ул. Коммуны, 76**



**Схема № 59 границ прилегающих территорий
ООО «Династия», г. Кушва, ул. Красноармейская, 13**

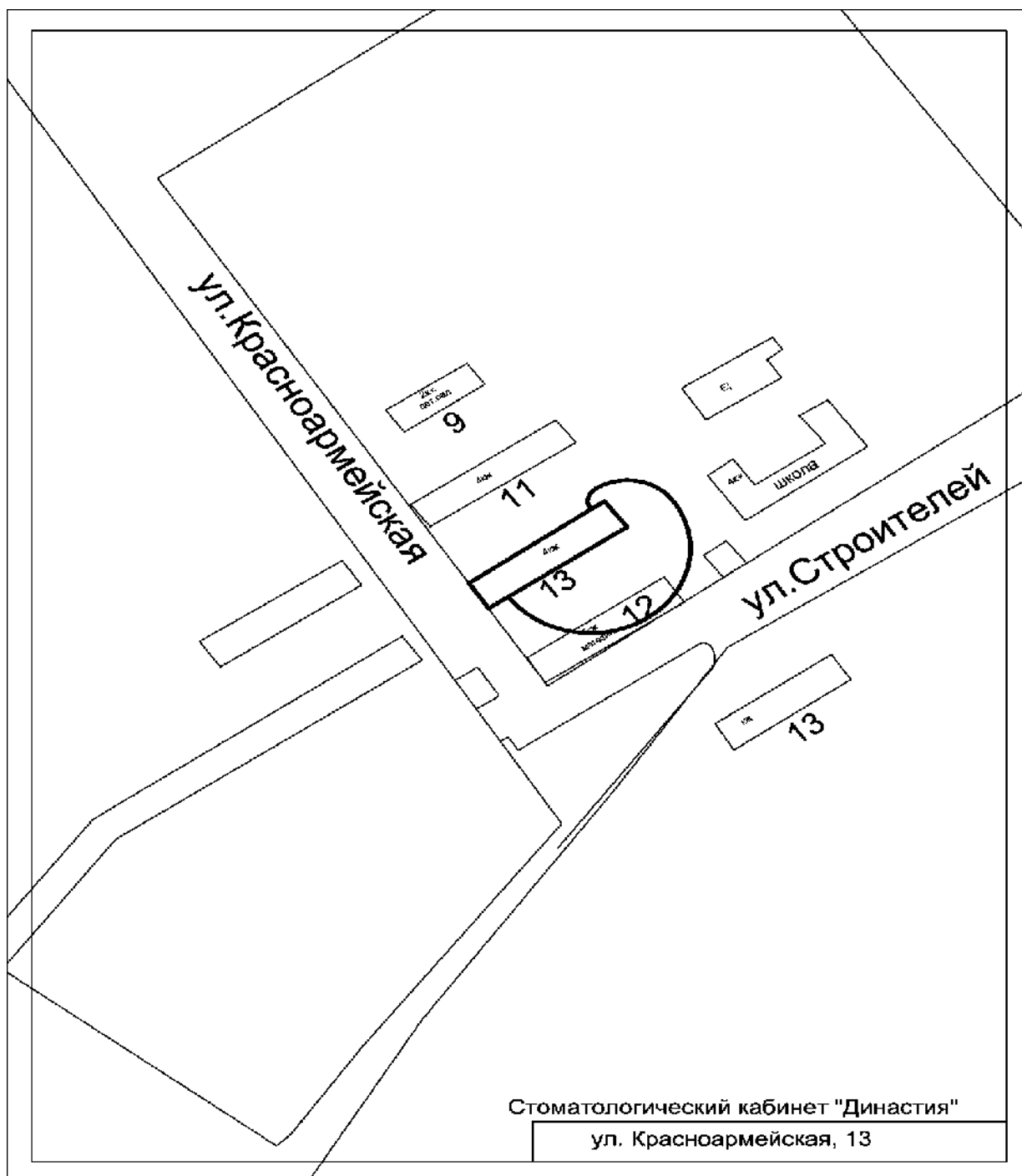
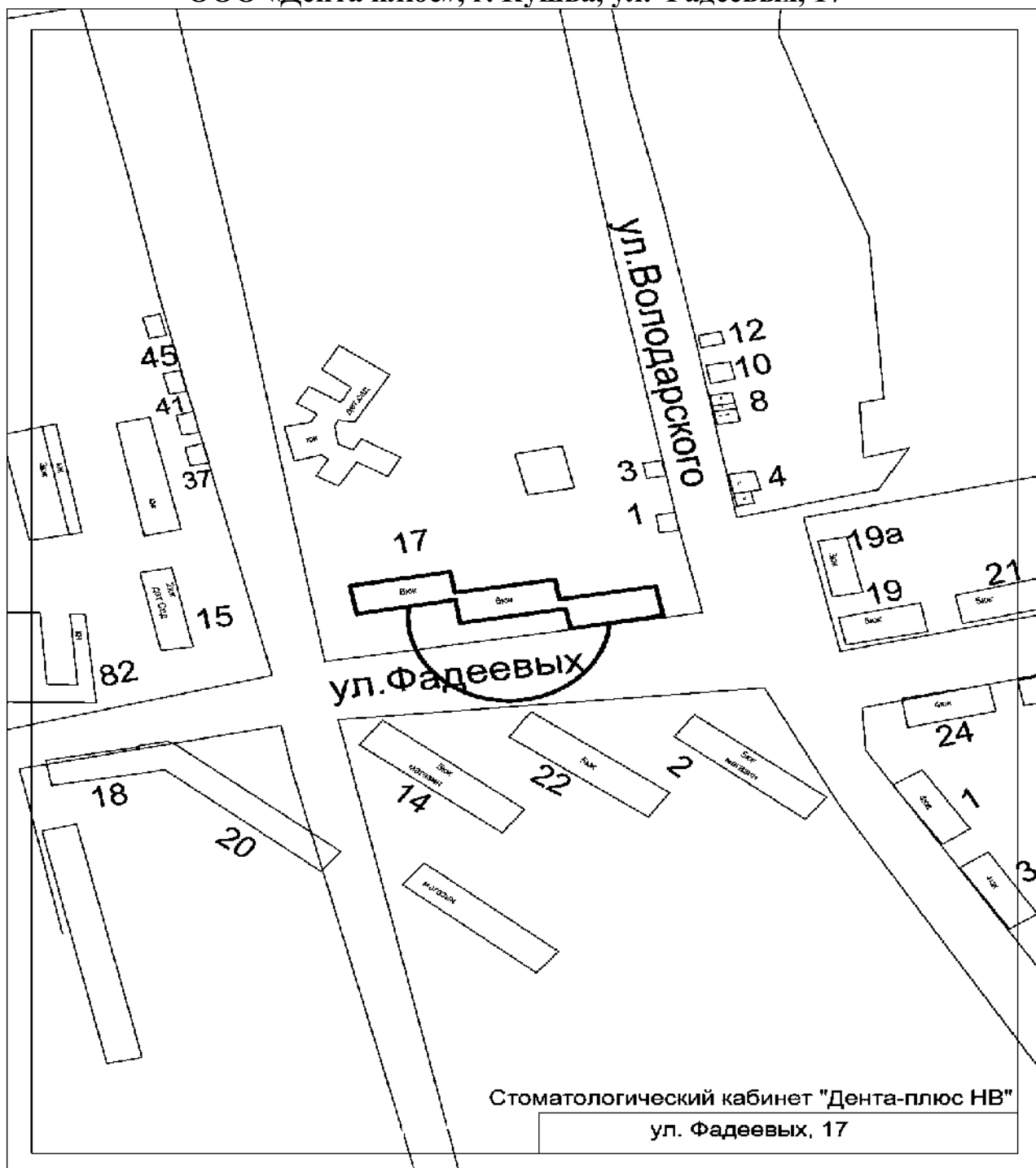
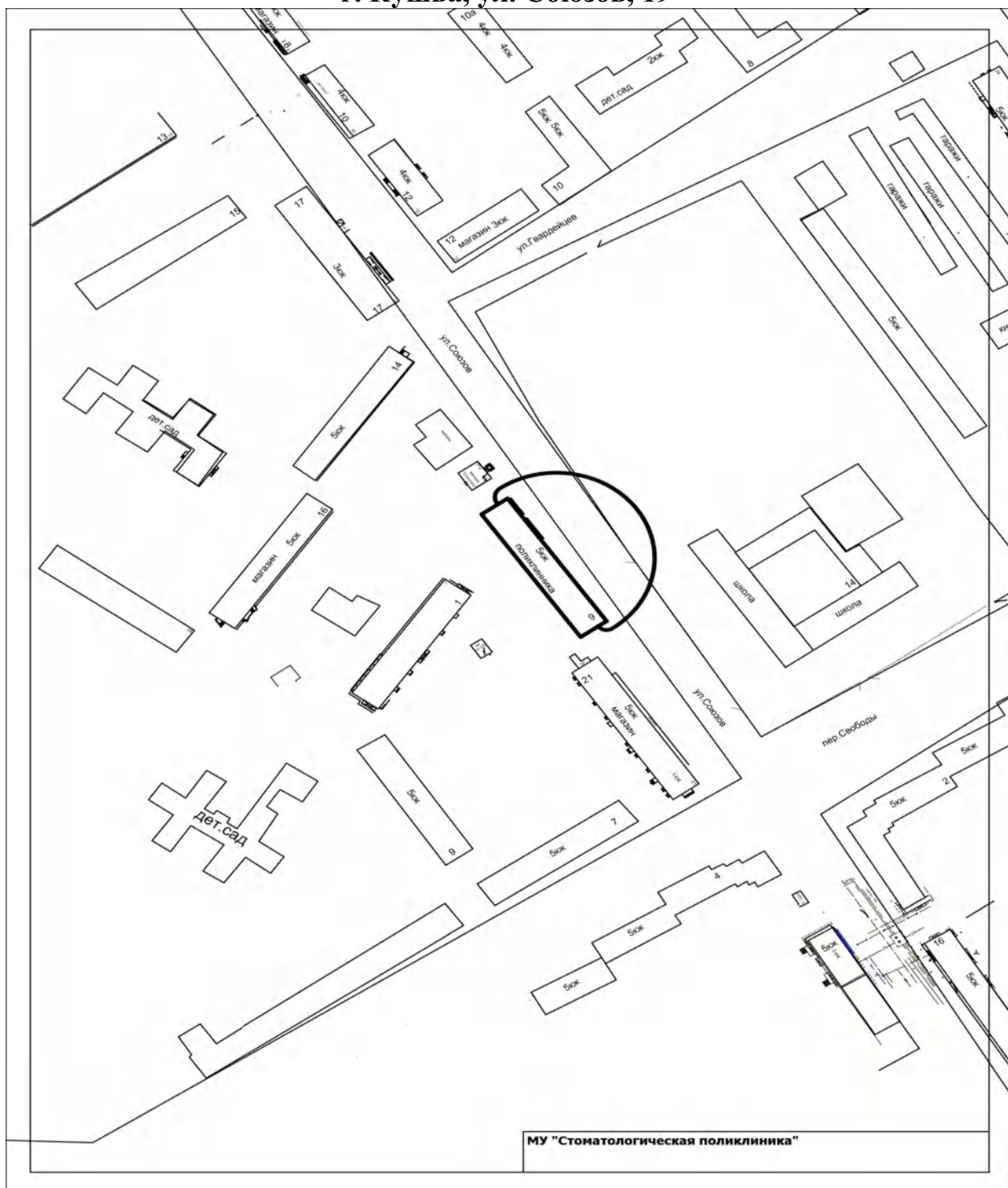


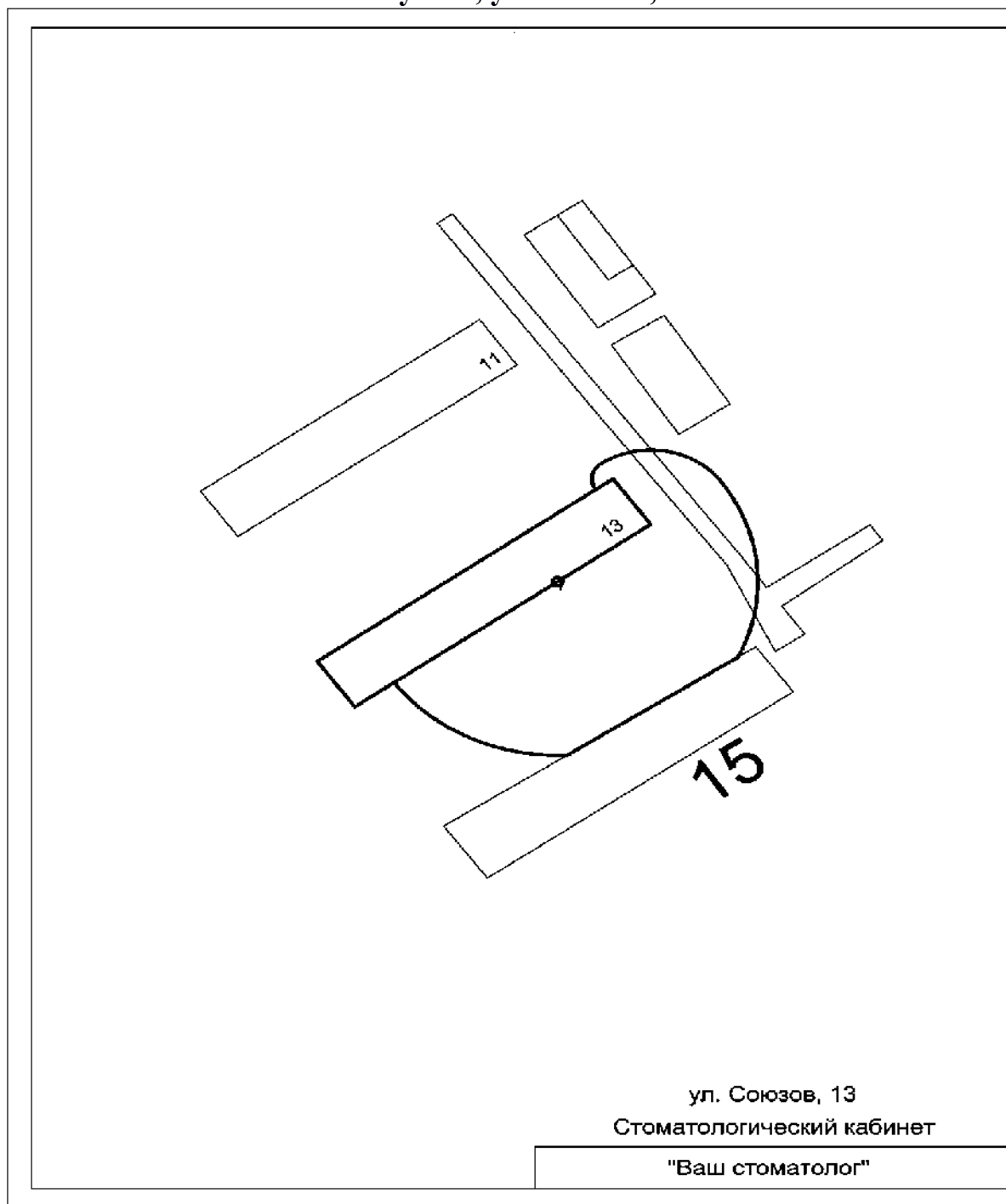
Схема № 60 границ прилегающих территорий
ООО «Дента плюс», г. Кушва, ул. Фадеевых, 17



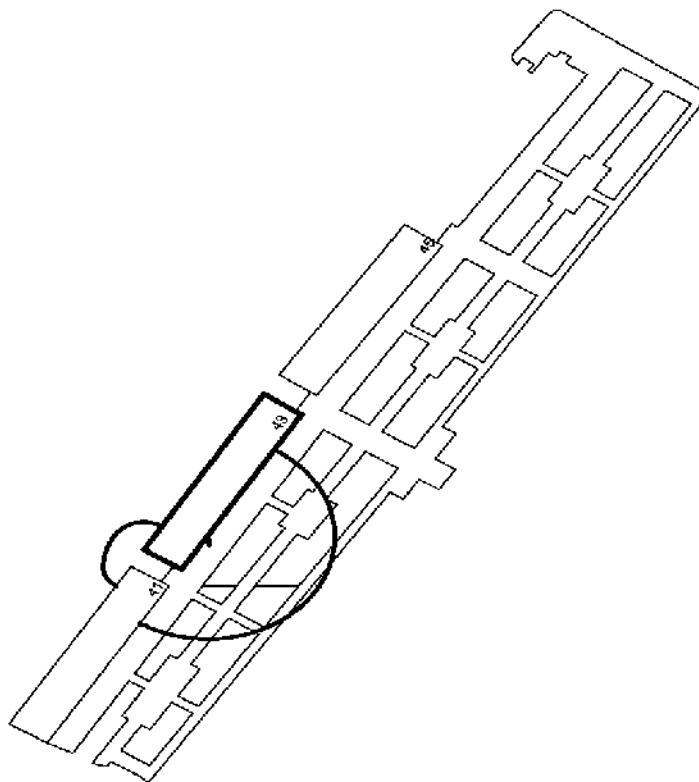
**Схема № 61 границ прилегающих территорий
ГАУЗ СО «Кушвинская стоматологическая поликлиника,
г. Кушва, ул. Союзов, 19**



**Схема № 62 границ прилегающих территорий
стоматологический кабинет «Ваш стоматолог»,
г. Кушва, ул. Союзов, 13**



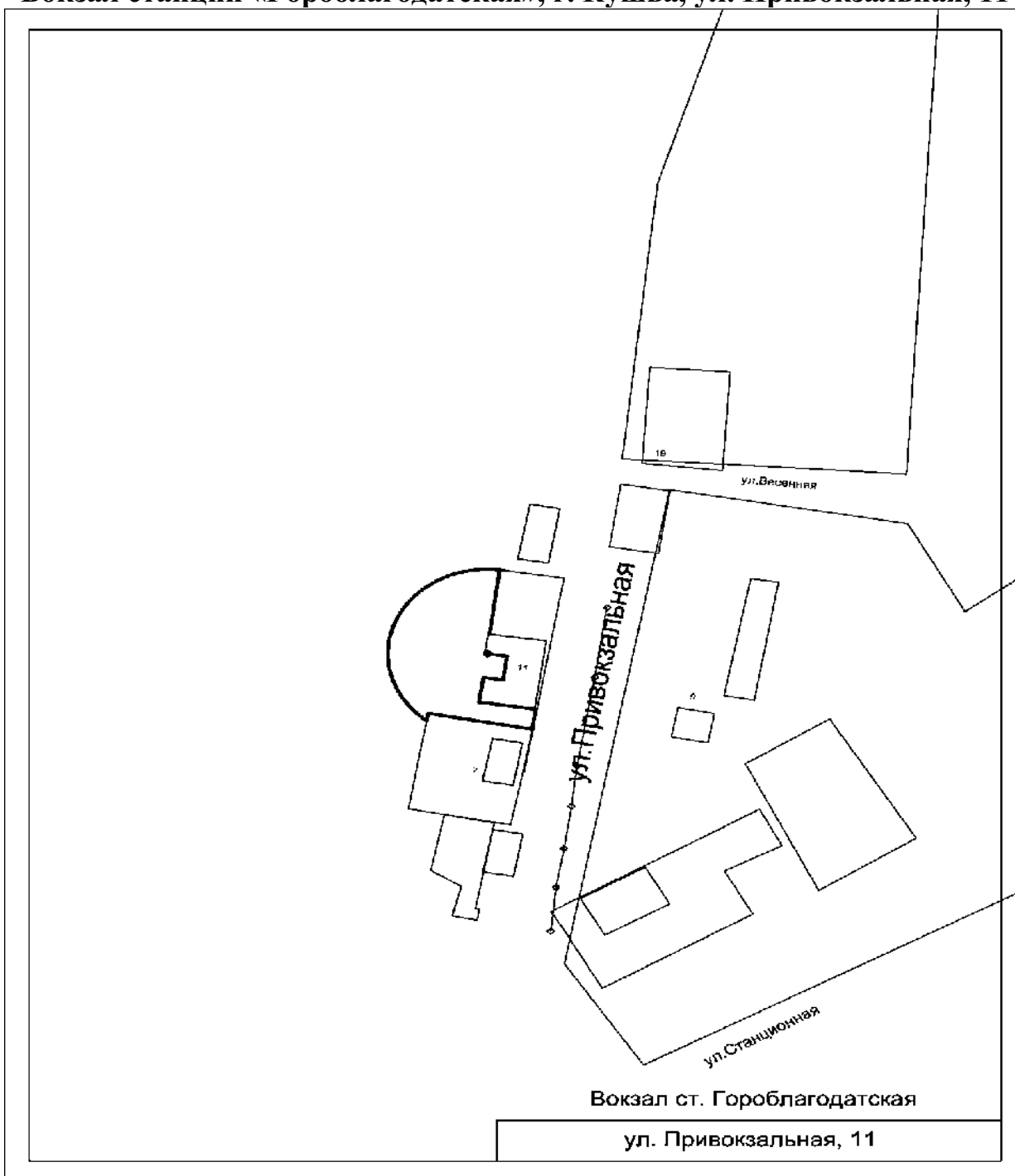
**Схема № 63 границ прилегающих территорий
Отделения ГАУЗ СО «Кушвинская стоматологическая поликлиника,
пос. Баранчинский, ул. Коммуны, 43**



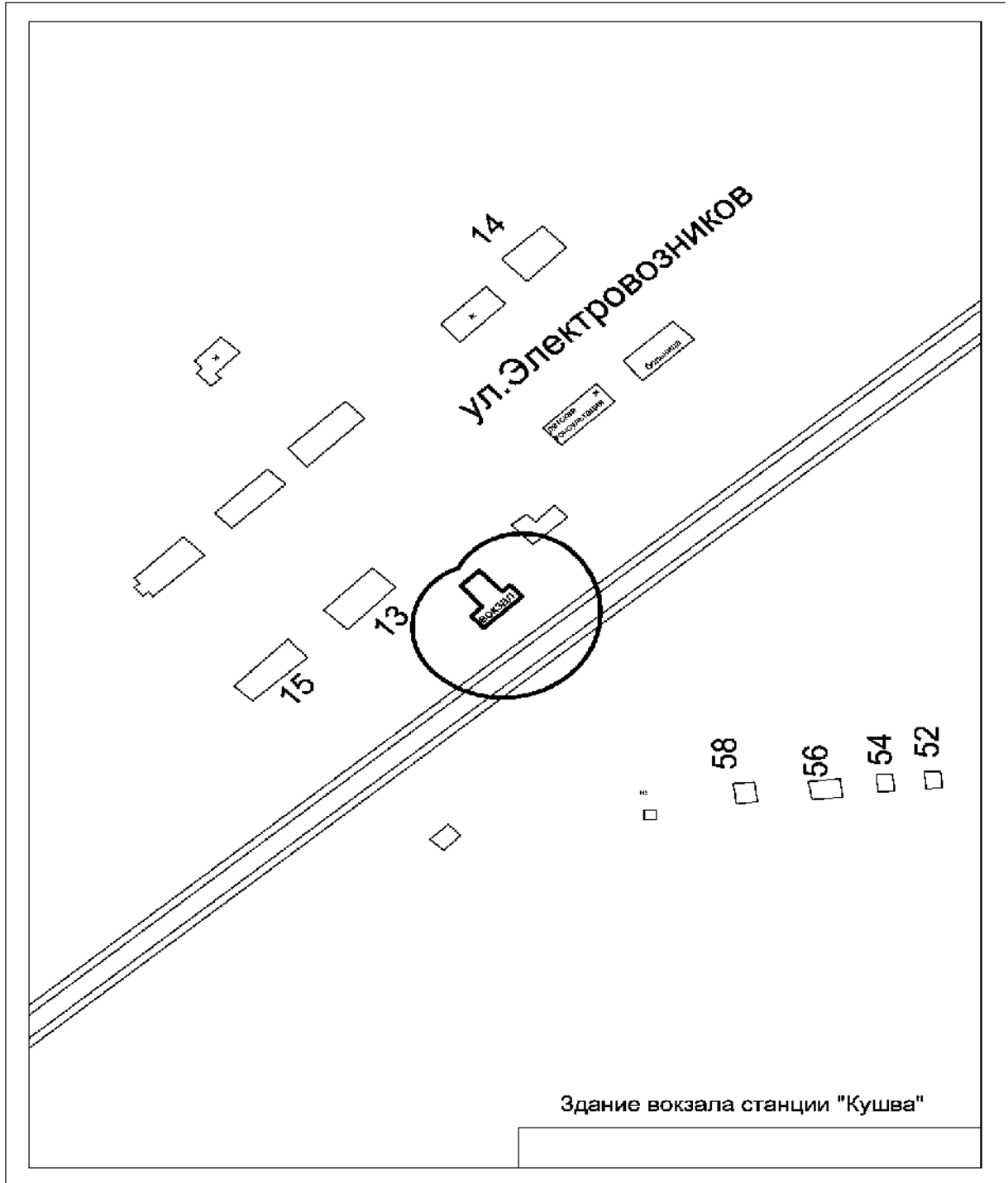
Стоматологическая поликлиника

ул. Коммуны, 43

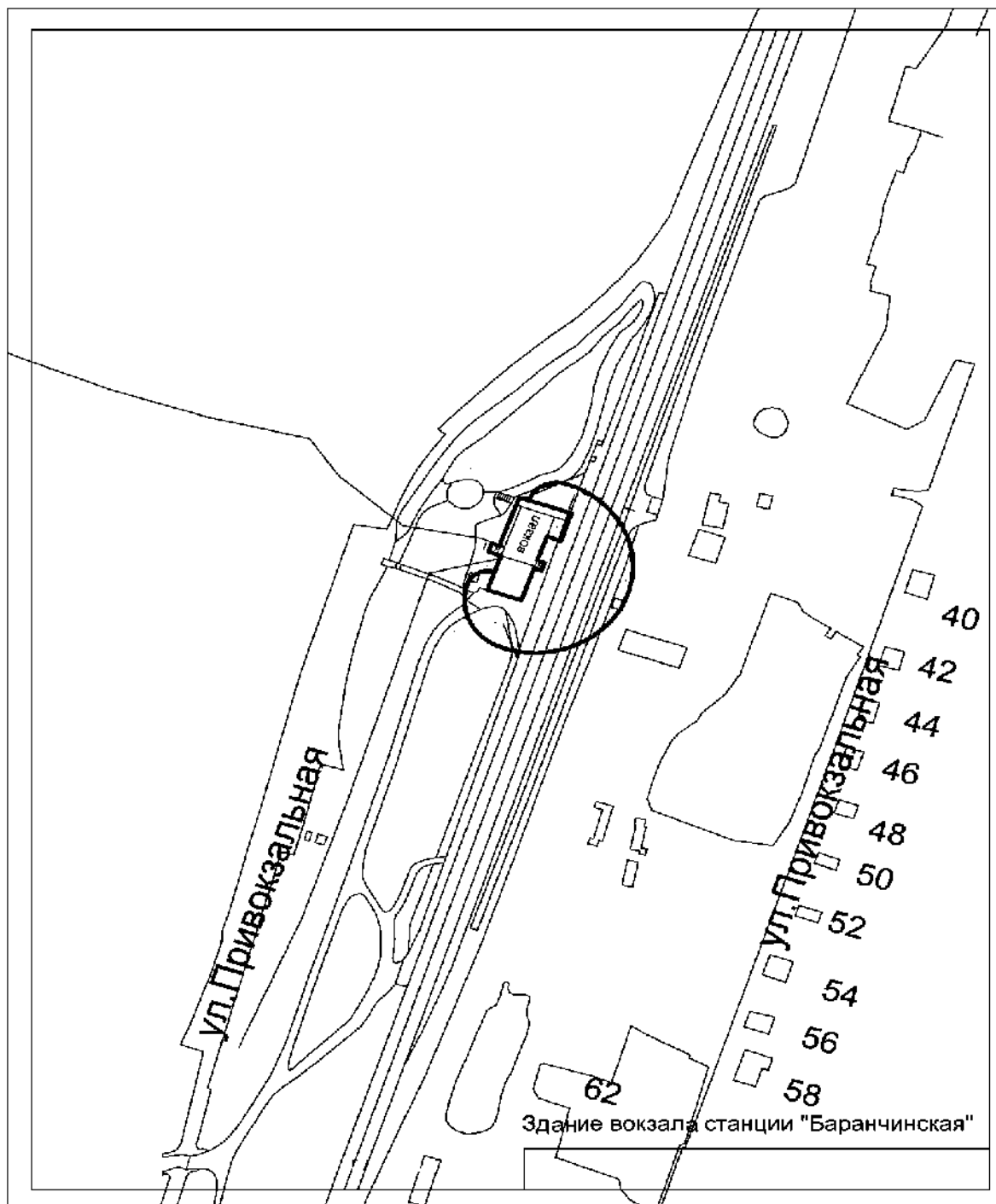
**Схема № 64 границ прилегающих территорий
Вокзал станции «Гороблагодатская», г. Кушва, ул. Привокзальная, 11**



**Схема № 65 границ прилегающих территорий
Вокзал станции «Кушва», г. Кушва, ул. Электровозников**



**Схема № 66 границ прилегающих территорий
Вокзал станции «Баранчинская», пос. Баранчинский, ул.
Привокзальная**



**Схема № 67 границ прилегающих территорий
Автостанция, г. Кушва, перекресток ул. Коммуны - пер. Свердлова**

